

GUÍA / GUIDE

ISLAS CANARIAS

PUERTOS & MARINAS / PORTS et MARINAS



ESP/FRA

europa
sports[®]
DESTINATION

Islas
Canarias 
LATITUD DE VIDA



PUERTOS & MARINAS

PORTS et MARINAS

Lanzarote

- Caleta del Sebo (La Graciosa)
- Marina Lanzarote
- Arrecife
- Puerto del Carmen
- Puerto Calero
- Marina Rubicón
- Playa Blanca

Fuerteventura

- Corralejo
- Puerto Castillo
- Gran Tarajal
- Puerto del Rosario
- Morro Jable

Gran Canaria

- Puerto de Las Palmas
- Pasito Blanco
- Arguineguín
- Anfi del Mar
- Puerto Rico
- Puerto Mogán
- Puerto de las Nieves

Tenerife

- Marina Santa Cruz
- Radazul
- La Galera
- Puertito de Güimar
- Amarilla Marina
- Marina del Sur
- Los Cristianos
- Puerto Colón
- Los Gigantes
- Garachico

La Gomera

- Marina La Gomera
- Playa Santiago
- Valle Gran Rey

La Palma

- Marina La Palma
- Puerto Tazacorte

Hierro

- La Estaca
- La Restinga

Bienvenido a las Islas Canarias



De origen volcánico, ubicado en el Atlántico y mecido por los vientos alisios, el archipiélago Canario se yergue como un maravilloso destino para los amantes de la navegación. Las siete islas que las componen, junto con sus islotes, albergan una gran diversidad de ecosistemas y paisajes que justifican la existencia de cuatro parques nacionales, reservas de la biosfera y que algunas de sus ciudades sean patrimonio de la humanidad. Estas islas, seguro serán el deleite de quienes las visitan, cada una con sus encantos, todas distintas y a la vez iguales.


La cultura y sus tradiciones son otros de los atractivos de las islas, cada una con sus fiestas tradicionales, romerías ofrendas a los santos con sus vistosas vestimentas antiguas y su tradicional folclore y como no, el apoteósico carnaval que se celebra en el mes de febrero. El pueblo canario vive cada una de estas celebraciones con devoción y entusiasmo, y su gran hospitalidad invita a los foráneos a participar en estas fiestas que visten de color, alegría y buen ambiente las calles de sus ciudades.

Viven en una eterna primavera, con una temperatura media de 21° durante todo el año a la que se le suma una velocidad media viento de 15 nudos, por lo que la convierten en uno de los pocos destinos seguros

para la vela y la condición de región ultraperiférica europea, no es un hándicap para quienes las visitan ya que, cada una tiene su aeropuerto internacional con salidas diarias a las principales capitales europeas, acercándonos un poco más así, al viejo continente. Su gran tradición náutica ha hecho que las islas cuenten con una magnífica oferta de marinas de alta calidad repartidas por todas las islas, con una amplia gama de servicios para los navegantes y sus embarcaciones.

Numerosos y exitosos eventos de vela se dan cita en estas acogedoras islas, como regatas locales de cruceros, etapa de la MiniTransat 6.50, varios rallies náuticos como la conocida ARC,... Además, ha sido el lugar elegido por importantes equipos como base de entrenamiento para participar en la Volvo Ocean Race y la Barcelona World Race.

Canarias no sólo es parada obligatoria para todos los navegantes que quieren cruzar el Atlántico, sino que en sí mismo es un completo destino náutico que ofrece todas las virtudes para los amantes del mar.



Bienvenue aux Îles Canaries

D'origine volcanique, situé au milieu de l'Atlantique, bercé par les alizés, l'archipel Canarien est une destination fantastique pour les amoureux de la voile.

Les 7 îles et les îlots qui le composent, offrent une grande diversité d'écosystèmes et de paysages qui justifient l'existence de 4 parcs nationaux, de zone déclarées Réserve de la Biosphère, et de quelques sites élevés au rang de Patrimoine de l'Humanité.

Ces îles enchanteront les visiteurs, chacune d'elle, tellement différente et tellement ressemblante à la fois.

La culture et ses traditions sont l'autre grande attraction des îles, chacune avec ses fêtes traditionnelles, processions religieuses et offrandes à ses Saints en costume traditionnel, folklore et bien sur son fameux carnaval qui se célèbre durant le mois de Février.

Le peuple canarien vit chacun de ces moments avec une dévotion et un enthousiasme exacerbé et une grande hospitalité qui invitera le visiteur à profiter pleinement de ces fêtes qui colorent de joie et d'ambiance chaleureuse les rues des villes et villages.

Les îles vivent sous un éternel printemps, avec une température moyenne de 21 degrés durant toute l'année et une vitesse moyenne des

vents de 15 nœuds, optimale et sécurisante pour les amoureux de la voile dans une région Européenne à 4 heures d'avions des principales capitales. Chacune des îles dispose d'un aéroport International connecté avec des vols directs aux principales villes européennes.

La grande tradition nautique des îles canaries a impulsé la naissance de nombreuses marinas de premier ordre, réparties sur toutes les îles, offrant un service de grande qualité aux navigateurs et qui pourront accueillir leurs bateaux dans d'excellentes conditions.

De nombreux événements nautiques se donnent rendez vous dans les îles : le Trophée Prince d'Asturies, Le Trophée Infante Christina ou le Trophée César Manrique, la Mini-Transat, l'ARC. Toutes ces compétitions ont emmené le nom des îles Canaries bien au delà des frontières de la péninsule ibérique.

Les zones d'entraînements n'ont plus leur réputation à faire : de grandes équipes de course à la voile comme Telefonica, Black, Ericsson, Puma ou SCA (Volvo Océan Race) ont planifié et organisé leur préparation au cœur de l'archipel afin d'assurer de façon optimale leurs régates.



LANZAROTE

25

Calevo Marinos

RUM4
WORLD
QUANTUM RACING

PUERTO CALERO


team ADL

La Graciosa



Se encuentra al norte de la isla de Lanzarote, dentro de la reserva marina del Archipiélago Chinijo, lo que ha permitido conservar unas playas paradisíacas y una gran riqueza en su ecosistema marino. El transporte dentro de la isla sólo puede ser a pie, en bicicleta o a través de las empresas locales de taxis 4x4, ya que carece de carreteras asfaltadas para poder proteger su entorno. Caleta de Sebo, la capital, es la única opción de atracar en la isla y es muy importante seguir las indicaciones del Gobierno de Canarias para la reserva de atraque. También se puede visitar el pueblo de Pedro Barba que es el otro núcleo habitado de la isla y la maravillosa playa de La Concha en el norte de la isla o la espectacular cala de Montaña Amarilla, al suroeste.

La Graciosa est une petite île située au Nord de Lanzarote. Elle fait partie de la réserve marine du petit archipel dénommé "Archipiélago Chinijo", ce qui lui a permis de conserver des plages paradisiaques ainsi que la grande richesse de son écosystème marin. Sur l'île, on se déplace à pied, en vélo, ou en taxi. Les routes ne sont pas goudronnées, la protection de l'environnement est primordiale. En plus de Caleta del Sebo le seul village de l'île, vous pourrez vous balader le long des plages jusqu'à la Montaña Amarilla, traverser l'île jusqu'à la magnifique plage de la Concha et visiter le hameau « Pedro Barba ». Attention, Caleta del Sebo est le seul endroit où vous aurez la possibilité d'amarrer, il vous faudra donc respecter les règles du gouvernement local et réserver votre place à l'avance.



- @ www.puertoscenarios.es
- 📍 Teiguise
- ✉ Caleta de Sebo, 35540, La Graciosa
- ☎ +34 928 842 104 - 618 797 190
- @ lg_juan2@yahoo.es, hb_juan@hotmail.com
- 📻 VHF Ch. 9
- @ avegsan@gobiernodecanarias.org

- Número de Amarres: 216
- Nombre d'amarres: 216
- Amarres de alquiler: ✓✗
- Amarres de location: ✓✗
- Atraque de espera: ✓✗
- Quai d'attente: ✓✗
- Eslora máxima: 15m
- Longueur maxi: 15m
- Max.calado Bajamar: 5m
- Tirant d'eau maxi marée basse: 5m



La Graciosa

Luces bocana Feux d'accès



Fl **G.** 5s 3M



Fl **R.** 5s 3M

Distancias a puertos [Mn] Distances portuaires [Mn]

Arrecife.....	25.31
Las Palmas.....	120.45
Pasito Blanco.....	145.11
Marina del Sur....	182.70
Marina La Palma..	227.85



Servicios

✓	✗	Grúa / Grue
✓	✗	Muelle de espera / Quai d'attente
✓	✗	Vigilancia 24h / Surveillance
✓	✗	Capitanía / Capitainerie
✓	✗	Teléfono / Téléphone
✓	✗	Fax / Fax
✓	✗	Correos / Poste
✓	✗	Internet / Internet
✓	✗	Escuela de vela / École de voile
✓	✓	Centro de buceo / Centre de plongée
✓	✗	Información turística / Informations touristiques
✓	✗	Cajeros / Distributeurs
✓	✗	Supermercados / Supermarchés
✓	✗	Lavandería / Blanchisserie
✓	✗	Alquiler de coches / Voiture de location
✓	✗	Parking / Parking
✓	✗	Bar-restaurantes / Bar-restaurants
✓	✗	Primeros auxilios / Premiers secours
✓	✗	Agua potable / Eau potable
✓	✗	Electricidad / Électricité
✓	✗	Aseos / Toiletes
✓	✗	Duchas / Douches
✓	✗	Gasolina / Essence
✓	✗	Gasoil / Gasoil
✓	✗	Varadero / Cale
✓	✗	Travel lift / Travel lift
✓	✗	Info Meteo / Info Météo
✓	✗	Remolque / Remorquage
✓	✗	Ayuda en amarre / Aide à l'amarre
✓	✗	Taquillas / Casiers
✓	✗	Artículos náuticos / Articles nautiques
✓	✗	Mecánica motor / Mécanique des moteurs
✓	✗	Velería / Voilerie
✓	✗	Mantenimiento / Maintenance
✓	✗	Servicio de buceo / Services sous marins

Marina Lanzarote



Marina Lanzarote está ubicado en la capital de la isla y a tan sólo 10 minutos del aeropuerto. Este nuevo puerto deportivo aporta una imagen moderna e integrada al litoral de Arrecife, además de ofrecer, tanto a residentes como a visitantes, una nueva alternativa de ocio, un punto de encuentro y una amplia carta de servicios para cubrir todas las necesidades de los usuarios náuticos. En los últimos años se ha consolidado como destino de referencia para los eventos de cruce del Atlántico así como sede de las regatas inshore de las clases más importantes del panorama náutico.

Marina Lanzarote est située dans la capitale de l'île et à seulement 10 minutes de l'aéroport. Ce nouveau port de plaisance offre une image moderne et intégrée du littoral d'Arrecife, ainsi qu'une nouvelle alternative de loisirs pour les résidents et les visiteurs, un point de rencontre et une large gamme de services pour répondre à tous les besoins des utilisateurs nautiques. Ces dernières années, elle s'est imposée comme une destination de référence pour les événements de traversée de l'Atlantique ainsi que comme le siège des régates inshore des classes les plus importantes du panorama nautique.



- www.marinalanzarote.com
- Arrecife
- Avenida Olof Palme s/n
- +34 928 663 263
- marina@marinalanzarote.com
- VHF Ch. 09/16
- (Varadero/Cale) +34 605 812 289
- (Varadero/Cale) varadero@marinalanzarote.com

Número de Amarres: 380
Nombre d'amarres: 380
Amarres de alquiler: 380
Amarres de location: 380
Atraque de espera:
Quai d'attente:
Esloza máxima: 60m
Longueur maxi: 60m
Max.calado Bajamar: 5m
Tirant d'eau maxi: 5m
marée bass:



Marina Lanzarote



Luces bocana Feux d'accès



Fl(4) G. 11s

Fl(3) R. 9s



Distancias a puertos [Mn] Distances portuaires [Mn]

La Graciosa.....	23.11
Corralejo.....	22.93
Las Palmas.....	111.37
Marina Tenerife.....	148
Marina La Palma.....	249.57



Servicios

✓	✗	Grúa / Grue
✓	✗	Muelle de espera / Quai d'attente
✓	✗	Vigilancia 24h / Surveillance
✓	✗	Capitanía / Capitainerie
✓	✗	Teléfono / Téléphone
✓	✗	Fax / Fax
✓	✗	Correos / Poste
✓	✗	Internet / Internet
✓	✗	Escuela de vela / École de voile
✓	✗	Centro de buceo / Centre de plongée
✓	✗	Información turística / Informations touristiques
✓	✗	Cajeros / Distributeurs
✓	✗	Supermercados / Supermarchés
✓	✗	Lavandería / Blanchisserie
✓	✗	Alquiler de coches / Voiture de location
✓	✗	Parking / Parking
✓	✗	Bar-restaurantes / Bar-restaurants
✓	✗	Primeros auxilios / Premiers secours

Bahía de Arrecife



Arrecife es la capital de Lanzarote y en el corazón de su bahía, se encuentra una agradable y segura zona de fondeo, protegida por el antiguo muelle comercial. El fondo es de arena y algunas rocas, cuenta con boyas pero también está permitido fondear con ancla propia, previa autorización de la Autoridad Portuaria de Las Palmas duearrecife@palmasport.es

Arrecife est la capitale de Lanzarote et au coeur de sa baie se trouve une zone de mouillage agréable et sûre. Elle est protégée par l'ancien port commercial, son fond est sablonneux et parsemé de quelques rochers. Il existe quelques bouées mais le mouillage est autorisé, autorisation préalable duearrecife@palmasport.es



Servicios / Services

Carece de servicios.

Faute de services.

Panorama / Panorama

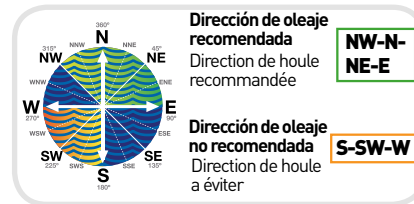
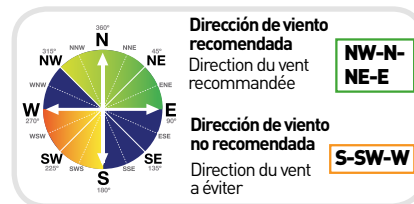
Paisaje urbano de la bahía de Arrecife con el Castillo de San Gabriel en primer término.

Paysage urbain de la baie d'Arrecife et le château de San Gabriel au premier plan.

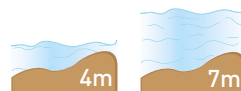
Luces / Feux 



Posibilidad avituallamiento / Possibilité avitalement 



Tipo de calado / Type d'eau



Tipo de fondeo / Type de mouillage

✓ Arena - Sable ✓ Roca - Roche

Distancias a puertos [Mn]
Distances portuaires [Mn]

Marina Rubicón 17

Puerto Calero 9

Llegada / Arrivée



Acceso por el Este: Guardar un cuarto de milla con la punta de La Lagarta, rodear el dique sur con baliza todo sur y entrar al fondeo. Guardar resguardo con dique norte. No acceder a la zona interior de la marina ya que no hay fondo.

Accès par l'Est : Garder un quart de mille de sécurité avec la « Punta de La Lagarta », contourner la digue Sud balisée et entrer au mouillage. Gardez vos distances avec la digue Nord. N'accédez pas à la zone intérieure de la marina, il n'y a pas de fond!



Acceso por el Este: Guardar un cuarto de milla con la punta de La Lagarta, rodear el dique sur con baliza todo sur y entrar al fondeo. Guardar resguardo con dique norte. No acceder a la zona interior de la marina ya que no hay fondo.

Accès par l'Est : Garder un quart de mille de sécurité avec la « Punta de La Lagarta », contourner la digue Sud balisée et entrer au mouillage. Gardez vos distances avec la digue Nord. N'accédez pas à la zone intérieure de la marina, il n'y a pas de fond!



La zona E y N del fondeo tiene muy poca profundidad. Es un fondo muy progresivo. La zone E et N du mouillage n'offrent que très peu de tirant d'eau. Cependant, le fonds est très progressif

Puerto del Carmen



Se llega a él por la costa sureste, entre Arrecife y Puerto Calero, situado en el casco antiguo del destino turístico de Puerto del Carmen, conocido por la población local como "La Tiñosa". Este puerto representa también el punto de partida de varias excursiones náuticas, a su alrededor se puede encontrar una variada propuesta de ocio y restauración. A 5 minutos a pie se puede llegar a la Playa Grande, con más de 1 Km de extensión se trata de una de las playas más turísticas de la isla.

Situé sur la côte Est entre Arrecife et Puerto Calero dans le centre historique de la station balnéaire de Puerto del Carmen et plus connu par la population locale comme La Tiñosa, ce port est aussi le point de départ de la plupart des excursions nautiques de Lanzarote. Sur le port vous trouverez de nombreux restaurants. En marchant 5 minutes vous arriverez à Playa Grande l'une des plus belles plages de Lanzarote.



Luces bocana
Feux d'accès



FI(3) G. 9s 5m 8M

VQ(6) W. +LFI 10s 3M



Distancias a puertos [Mn]
Distances portuaires [Mn]

Marina Lanzarote.....**8.64**
Gran Tarajal.....**45.72**
Puerto Mogán.....**134.72**
Marina Tenerife.....**138.62**
La Restinga.....**240.83**

Servicios

✓	✗	Agua potable / Eau potable	✓	✗	Grúa / Grue
✓	✗	Electricidad / Électricité	✓	✗	Muelle de espera / Quai d'attente
✓	✗	Aseos / Toilettes	✓	✗	Vigilancia 24h / Surveillance
✓	✗	Duchas / Douches	✓	✗	Capitanía / Capitainerie
✓	✗	Gasolina / Essence	✓	✗	Teléfono / Téléphone
✓	✗	Gasoil / Gasoil	✓	✗	Fax / Fax
✓	✗	Varadero / Cale	✓	✗	Correos / Poste
✓	✗	Travel lift / Travel lift	✓	✗	Internet / Internet
✓	✗	Info Meteo / Info Météo	✓	✗	Escuela de vela / École de voile
✓	✗	Remolque / Remorquage	✓	✗	Centro de buceo / Centre de plongée
✓	✗	Ayuda en amarre / Aide à l'amarre	✓	✗	Informations turística / Informations touristiques
✓	✗	Taquillas / Casiers	✓	✗	Cajeros / Distributeurs
✓	✗	Artículos náuticos / Articles nautiques	✓	✗	Supermercados / Supermarchés
✓	✗	Mecánica motor / Mécanique des moteurs	✓	✗	Lavandería / Blanchisserie
✓	✗	Velería / Voilerie	✓	✗	Alquiler de coches / Voiture de location
✓	✗	Mantenimiento / Maintenance	✓	✗	Parking / Parking
✓	✗	Servicio de buceo / Services sous marins	✓	✗	Bar-restaurants / Bar-restaurants
			✓	✗	Primeros auxilios / Premiers secours

www.puertoscenarios.es

Tías

Avda de las Playas. CC Costa Mar L.15

+34 928 515 018

avegsan@gobiernodecanarias.org

VHF Ch. 9

(Varadero/Cale) +34 928 515 018

avegsan@gobiernodecanarias.org

Número de Amarres:
Nombre d'amarres: **60**

Amarres de alquiler:
Amarres de location: ✓ ✗

Atraque de espera:
Quai d'attente: ✓ ✗

Eslora máxima:
Longueur maxi: **26m**

Max.calado Bajamar:
Tirant d'eau maxi
marée bass: **1,5m**

Puerto Calero



Puerto Calero es mucho más que una marina, con todos los servicios que un navegante podría necesitar a su llegada a puerto, tanto para sí como para su embarcación. Además, se le suma una gran oferta en restauración y ocio, excursiones, y deportes acuáticos, así como una amplia selección de tiendas de moda, balnearios y centro de belleza. La marina puede presumir de bandera azul desde hace 17 años, se trata de una marina segura y tranquila con un ambiente agradable que refleja perfectamente el carácter amistoso y relajado del estilo de vida en Canarias.

Puerto Calero est situé sur la côte est de Lanzarote. Ce n'est pas seulement une marina, vous y trouverez tous les services nécessaires au navigateur en escale tant pour son bateau que pour lui. Vous y trouverez un grand nombre de restaurants, dont un gastronomique, une grande sélection de boutiques, un Spa et un centre de beauté ainsi qu'un large éventail de sports nautiques. Cette marina a obtenu le drapeau bleu il y a 17 ans pour la qualité de ses eaux. C'est un lieu sûr et agréable qui reflète parfaitement le style de vie tranquille que l'on rencontre aux Canaries.



- @ www.puertocalero.com
- 📍 Yaiza
- ✉ Edif. Antigo Varadero, 2º, 35571 Urb. Puerto Calero-Yaiza, Lanzarote, Islas Canarias
- ☎ +34 928 511 285
- @ marina@puertocalero.com
- 📻 VHF Ch. 09/16
- ☎ (Varadero/Cale) +34 928 510 158
- @ (Varadero/Cale) varadero@puertocalero.com


- Número de Amarres: 438
- Nombre d'amarres: 438
- Amarres de alquiler: 225
- Amarres de location: 225
- Atraque de espera: ✓ ✗
- Quai d'attente: ✓ ✗
- Eslora máxima: 80m
- Longueur maxi: 80m
- Max.calado Bajamar: 5m
- Tirant d'eau maxi marée bass: 5m



Puerto Calero




Luces bocana Feux d'accès



Fl(3) G. 14s 10m 6M

Fl(2) R. 8s 3M



Distancias a puertos [Mn] Distances portuaires [Mn]

La Graciosa.....	33
Corralejo.....	11.87
Las Palmas.....	100.31
Los Gigantes.....	183.54
Marina La Palma..	238.51




Servicios

✓	✗	Agua potable / Eau potable	✓	✗	Grúa / Grue
✓	✗	Electricidad / Électricité	✓	✗	Muelle de espera / Quai d'attente
✓	✗	Aseos / Toilettes	✓	✗	Vigilancia 24h / Surveillance
✓	✗	Duchas / Douches	✓	✗	Capitanía / Capitainerie
✓	✗	Gasolina / Essence	✓	✗	Teléfono / Téléphone
✓	✗	Gasoil / Gasoil	✓	✗	Fax / Fax
✓	✗	Varadero / Cale	✓	✗	Correos / Poste
✓	✗	Travel lift / Travel lift	✓	✗	Internet / Internet
✓	✗	Info Meteo / Info Météo	✓	✗	Escuela de vela / École de voile
✓	✗	Remolque / Remorquage	✓	✗	Centro de buceo / Centre de plongée
✓	✗	Ayuda en amarre / Aide à l'amarre	✓	✗	Información turística / Informations touristiques
✓	✗	Taquillas / Casiers	✓	✗	Cajeros / Distributeurs
✓	✗	Artículos náuticos / Articles nautiques	✓	✗	Supermercados / Supermarchés
✓	✗	Mecánica motor / Mécanique des moteurs	✓	✗	Lavandería / Blanchisserie
✓	✗	Velería / Voilerie	✓	✗	Alquiler de coches / Voiture de location
✓	✗	Mantenimiento / Maintenance	✓	✗	Parking / Parking
✓	✗	Servicio de buceo / Services sous marins	✓	✗	Bar-restaurantes / Bar-restaurants
			✓	✗	Primeros auxilios / Premiers secours

Marina Rubicón

Marina Rubicón es un lugar integrado en un entorno natural de una belleza única en el mundo. Un clima que le permite disfrutar de su barco durante todo el año y de una ubicación privilegiada entre las paradisíacas playas de Papagayo y Playa Blanca. Se sitúa al sur de Lanzarote, siendo zona más protegida de los alisios, y la proximidad de las Isla de Lobos y Fuerteventura son también un importante atractivo. Marina Rubicón le ofrece todos los servicios para su embarcación y una entretenida zona comercial con tiendas, restaurantes, terrazas, piscina...

Marina Rubicon a été construit avec un grand souci d'intégration dans un environnement d'une beauté unique au monde. Un climat qui vous permettra de profiter de votre bateau tout au long de l'année associé à une position géographique privilégiée juste à côté des merveilleuses plages et criques de Papagayo, font de ce port situé au sud de l'île un havre de paix et de tranquillité pour le plaisancier. La proximité de l'île de Lobos et de Fuerteventura offre la possibilité de faire de petites excursions qui vous feront vivre de grands moments. Marina Rubicon offre tous les services que désire trouver dans un port le navigateur. Une zone commerciale avec toutes les commodités souhaitées, magasins, shipchandler, restaurants, bars ainsi qu'une piscine sont à votre disposition.




- www.marinarubicon.com
- Yaiza
- Marina Rubicón, Urb. Castillo del Águila, S/N
- +34 928 519 012
- info@marinarubicon.com
- VHF Ch. 09
- [Varadero/Cale] +34 928 519 012 - [ext 3]
- [Varadero/Cale] varadero@marinarubicon.com

Número de Amarres: **487**
Nombre d'amarres: **487**
Amarres de alquiler:
Amarres de location:
Atraque de espera:
Quai d'attente:
Eslora máxima: **70m**
Longueur maxi: **70m**
Max.calado Bajamar: **4.5m**
Tirant d'eau maxi: **4.5m**
marée bass:



Marina Rubicón



Luces bocana Feux d'accès



FL. G. 5s 1M

Fl R.5s 2m 1M



Distancias a puertos [Mn] Distances portuaires [Mn]

La Graciosa.....	36
Corralejo.....	7.40
Anfi del Mar.....	124.09
Radazu.....	134.67
Marina La Gomera:	183.03



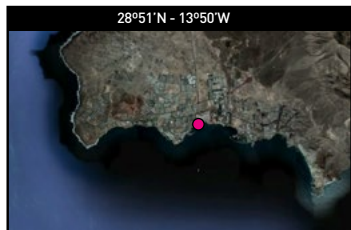
Servicios

✓	✗	Agua potable / Eau potable	✓	✗	Grúa / Grue
✓	✗	Electricidad / Électricité	✓	✗	Muelle de espera / Quai d'attente
✓	✗	Aseos / Toilettes	✓	✗	Vigilancia 24h / Surveillance
✓	✗	Duchas / Douches	✓	✗	Capitanía / Capitainerie
✓	✗	Gasolina / Essence	✓	✗	Teléfono / Téléphone
✓	✗	Gasoil / Gasoil	✓	✗	Fax / Fax
✓	✗	Varadero / Cale	✓	✗	Correos / Poste
✓	✗	Travel lift / Travel lift	✓	✗	Internet / Internet
✓	✗	Info Meteo / Info Météo	✓	✗	Escuela de vela / École de voile
✓	✗	Remolque / Remorquage	✓	✗	Centro de buceo / Centre de plongée
✓	✗	Ayuda en amarre / Aide à l'amarre	✓	✗	Información turística / Informations touristiques
✓	✗	Taquillas / Casiers	✓	✗	Cajeros / Distributeurs
✓	✗	Artículos náuticos / Articles nautiques	✓	✗	Supermercados / Supermarchés
✓	✗	Mecánica motor / Mécanique des moteurs	✓	✗	Lavandería / Blanchisserie
✓	✗	Velería / Voilerie	✓	✗	Alquiler de coches / Voiture de location
✓	✗	Mantenimiento / Maintenance	✓	✗	Parking / Parking
✓	✗	Servicio de buceo / Services sous marins	✓	✗	Bar-restaurantes / Bar-restaurants
			✓	✗	Primeros auxilios / Premiers secours

Playa Blanca

El puerto de Playa Blanca se encuentra en el sur de Lanzarote. Con una tradición de pueblo de pescadores, Playa Blanca ha sabido desarrollarse turísticamente de una forma armoniosa. El visitante puede recorrer el paseo marítimo para admirar la belleza de Playa Dorada o Playa Flamingo. El puerto cuenta con pocas plazas para visitantes y también dispone de servicio de ferry que conecta Lanzarote y Fuerteventura en un plazo máximo de 35 minutos.

Le port de Playa Blanca est situé au Sud de Lanzarote. Playa Blanca était à l'origine un petit village de pêcheurs qui s'est converti en station touristique balnéaire intégrée de forme harmonieuse dans le paysage. Les visiteurs peuvent se promener sur le bord de mer pour admirer les plages de Playa Dorada et Playa Flamingo. Le port n'a pas beaucoup de places pour les amarres "visiteurs". Il propose un service de ferry entre Lanzarote et Fuerteventura (environ 35 mn.).



www.puertoscenarios.es

Yaiza

C/ Salida a Fuerteventura, 35570

+34 928 517 540

avegsan@gobiernodecanarias.org

VHF Ch. 8-9

(Varadero/Cale) +34 928 517 540

avegsan@gobiernodecanarias.org

Número de Amarres: **129**

Nombre d'amarres: **129**

Amarres de alquiler: **✓ X**

Amarres de location: **✓ X**

Atraque de espera: **✓ X**

Quai d'attente: **✓ X**

Eslora máxima: **70m**

Longueur maxi: **70m**

Max.calado Bajamar: **5m**

Tirant d'eau maxi: **5m**

marée bass: **5m**

Luces bocana
Feux d'accès



Fl(3) G.9s 5m 8M

Fl(4) R. 11s 5M



Distancias a puertos [Mn]
Distances portuaires [Mn]

Puerto Calero **9,4**
Marina Rubicón **0,7**
Puerto Arrecife **17,4**
La Graciosa **35**
Puerto del Carmen **10,8**

Servicios

✓	X	Grúa / Grue
✓	X	Muelle de espera / Quai d'attente
✓	X	Vigilancia 24h / Surveillance
✓	X	Capitanía / Capitainerie
✓	X	Teléfono / Téléphone
✓	X	Fax / Fax
✓	X	Correos / Poste
✓	X	Internet / Internet
✓	X	Escuela de vela / École de voile
✓	X	Centro de buceo / Centre de plongée
✓	X	Información turística / Informations touristiques
✓	X	Cajeros / Distributeurs
✓	X	Supermercados / Supermarchés
✓	X	Lavandería / Blanchisserie
✓	X	Alquiler de coches / Voiture de location
✓	X	Parking / Parking
✓	X	Bar-restaurantes / Bar-restaurants
✓	X	Primeros auxilios / Premiers secours
✓	X	Agua potable / Eau potable
✓	X	Electricidad / Électricité
✓	X	Aseos / Toilettes
✓	X	Duchas / Douches
✓	X	Gasolina / Essence
✓	X	Gasoil / Gasoil
✓	X	Varadero / Cale
✓	X	Travel lift / Travel lift
✓	X	Info Meteó / Info Météo
✓	X	Remolque / Remorquage
✓	X	Ayuda en amarre / Aide à l'amarre
✓	X	Taquillas / Casiers
✓	X	Artículos náuticos / Articles nautiques
✓	X	Mecánica motor / Mécanique des moteurs
✓	X	Velería / Voilerie
✓	X	Mantenimiento / Maintenance
✓	X	Servicio de buceo / Services sous marins



FUERTE VENTURA





Se encuentra ubicado en el norte de la isla de Fuerteventura, consta de pantalanes para barcos de recreo y servicios de ferry a Lanzarote. Este puerto está gestionado por el Gobierno de Canarias por lo que se recomienda tener en cuenta sus especificaciones para solicitar atraque. Se encuentra a unos 5 minutos a pie del pueblo de Corralejo y a unos 15 minutos en barco del fondeo de Isla de Lobos. Tiene una buena oferta de excursiones y actividades que se pueden contratar directamente en los puestos ubicados en el puerto. Hay que prestar especial atención a una baja que existe fuera del puerto y que en caso de arribada en días con mal tiempo puede complicar la entrada.

Il se situe tout au nord de l'île de Fuerteventura, propose des pontons pour des embarcations de plaisance et un service de ferry pour Lanzarote. Ce port est géré par le gouvernement des Canaries, il est donc nécessaire d'obtenir des autorisations spécifiques pour les demandes d'amarrages. Il est situé à 5 minutes à pied de la station balnéaire de Corralejo et à environ 15 minutes du mouillage de l'île de Lobos. Une multitude d'excursions ou d'activités sportives sont proposées au départ de Corralejo. Les tickets sont à acheter dans les guichets du port. Lors de l'arrivée, il faudra néanmoins faire attention à un haut fond rocheux qui se situe près de l'entrée du port et qui en cas de mauvais temps peut compliquer l'arrivée au quai.



- www.puertoscenarios.es
- La Oliva
- Muelle de Corralejo, La Oliva, Fuerteventura
- +34 928 866 524
- avegsan@gobiernodecanarias.org
- VHF Ch. 10/16
- (Varadero/Cale) +34 928 866 524
- avegsan@gobiernodecanarias.org

Número de Amarres: 215
 Nombre d'amarrages: 215
 Amarres de alquiler: ✓ ✗
 Amarres de location: ✓ ✗
 Atraque de espera: ✗
 Quai d'attente: ✓ ✗
 Eslora máxima: 15m
 Longueur maxi: 15m
 Max.calado Bajamar: 0,5m
 Tirant d'eau maxi marée basse: 0,5m

Luces bocana Feux d'accès



Fl G. 3s 8m 4M

Distancias a puertos [Mn] Distances portuaires [Mn]

Puerto del Rosario..... 17.17
 Pasito Blanco..... 115.71
 Arrecife..... 20.73
 Garachico..... 158.12
 Marina La Gomera..... 181.33

Servicios

✓	✗	Agua potable / Eau potable	✗	Grúa / Grue
✓	✗	Electricidad / Électricité	✗	Muelle de espera / Quai d'attente
✓	✗	Aseos / Toilettes	✗	Vigilancia 24h / Surveillance
✗	✗	Duchas / Douches	✗	Capitanía / Capitainerie
✗	✗	Gasolina / Essence	✓	Teléfono / Téléphone
✗	✗	Gasoil / Gasoil	✓	Fax / Fax
✗	✗	Varadero / Cale	✗	Correos / Poste
✗	✗	Travel lift / Travel lift	✗	Internet / Internet
✗	✗	Info Meteo / Info Météo	✗	Escuela de vela / École de voile
✗	✗	Remolque / Remorquage	✗	Centro de buceo / Centre de plongée
✗	✗	Ayuda en amarre / Aide à l'amarrage	✗	Informations turística / Informations touristiques
✗	✗	Taquillas / Casiers	✓	Cajeros / Distributeurs
✗	✗	Artículos náuticos / Articles nautiques	✓	Supermercados / Supermarchés
✗	✗	Mecánica motor / Mécanique des moteurs	✗	Lavandería / Blanchisserie
✗	✗	Velería / Voilerie	✓	Alquiler de coches / Voiture de location
✗	✗	Mantenimiento / Maintenance	✗	Parking / Parking
✗	✗	Servicio de buceo / Services sous marins	✓	Bar-restaurants / Bar-restaurants
			✓	Primeros auxilios / Premiers secours

Puerto Castillo



Puerto muy bien situado, con muchas facilidades tanto en restauración como servicios y muy cerca del aeropuerto de Fuerteventura. Hay que prestar especial atención a una baja que existe al sur del dique de abrigo y que en caso de arribada en días con mal tiempo puede complicar la entrada.

Port très bien situé, il offre toutes les facilités tant en restauration comme en services et se trouve à proximité de l'aéroport de Fuerteventura. Lors de l'arrivée, il faudra néanmoins faire attention à un haut fond rocheux qui se situe près de l'entrée du port et qui en cas de mauvais temps peut compliquer l'arrivée au quai.



- Caleta de Fuste
- Avda. El Castillo 35610
- +34 928 547 518 - 928 163 514
- marcan@babaforum.es
- VHF Ch. 9

- Número de Amarres: 110
- Nombre d'amarres: 110
- Amarres de alquiler: ✓✗
- Amarres de location: ✓✗
- Atraque de espera: ✓✗
- Quai d'attente: ✓✗
- Eslora máxima: 16m
- Longueur maxi: 16m
- Max.calado Altamar/Bajamar: 15m/5m
- Tirant d'eau maxi marée basse: 15m/5m



Puerto Castillo




Luces bocana
Feux d'accès



GD(4)V4s9m2M

GD(4)R8s3m2M



Distancias a puertos [Mn]
Distances portuaires [Mn]

La Graciosa.....	62.57
Corralejo.....	22.63
Puerto Rico.....	111.49
Marina del Sur.....	160.33
Playa Santiago.....	191.93



Servicios

✓	✗	Agua potable / Eau potable	✓	✗	Grúa / Grue
✓	✗	Electricidad / Électricité	✓	✗	Muelle de espera / Quai d'attente
✓	✗	Aseos / Toilettes	✓	✗	Vigilancia 24h / Surveillance
✓	✗	Duchas / Douches	✓	✗	Capitanía / Capitainerie
✓	✗	Gasolina / Essence	✓	✗	Teléfono / Téléphone
✓	✗	Gasoil / Gasoil	✓	✗	Fax / Fax
✓	✗	Varadero / Cale	✓	✗	Correos / Poste
✓	✗	Travel lift / Travel lift	✓	✗	Internet / Internet
✓	✗	Info Meteo / Info Météo	✓	✗	Escuela de vela / École de voile
✓	✗	Remolque / Remorquage	✓	✗	Centro de buceo / Centre de plongée
✓	✗	Ayuda en amarre / Aide à l'amarre	✓	✗	Información turística / Informations touristiques
✓	✗	Taquillas / Casiers	✓	✗	Cajeros / Distributeurs
✓	✗	Artículos náuticos / Articles nautiques	✓	✗	Supermercados / Supermarchés
✓	✗	Mecánica motor / Mécanique des moteurs	✓	✗	Lavandería / Blanchisserie
✓	✗	Velería / Voilerie	✓	✗	Alquiler de coches / Voiture de location
✓	✗	Mantenimiento / Maintenance	✓	✗	Parking / Parking
✓	✗	Servicio de buceo / Services sous marins	✓	✗	Bar-restaurantes / Bar-restaurants
			✓	✗	Primeros auxilios / Premiers secours

Gran Tarajal



Desde el puerto es posible ver todas las calles y pequeñas callejuelas construidas en la ladera de la colina. Gran Tarajal es un lugar muy relajante, y es un placer darse un paseo y observar a los pescadores locales trabajando y deambular por el paseo de la playa. Es uno de los lugares no turísticos más importantes y cuenta con todos los servicios de otras ciudades importantes. En el centro de la ciudad destaca una preciosa fuente con seis caballitos de mar que vierten agua, justo al lado de la iglesia, construida en el siglo XX.

Du port, on peut voir toutes les rues et les ruelles accrochées au versant de la colline. Gran tarajal est un endroit tranquille, et c'est un vrai plaisir de s'y promener et d'observer les pêcheurs locaux travailler et déambuler le long du chemin de la plage. Malgré que se ne soit pas un endroit touristique, gran tarajal est doté de tous les services qu'une ville importante se doit d'avoir. En son centre, on trouve une jolie fontaine constituée de six hippocampes, qui versent leur eau juste en face de l'église construite eu siècle dernier.



-  **Tuineje**
-  **Puerto s/n 35620**
-  **+34 928 162 151**
-  **ptograntarajal@gmail.com**
-  **VHF Ch. 9**

- Número de Amarres:** **258**
- Nombre d'amarres:** **258**
- Amarres de alquiler:**  
- Amarres de location:**  
- Atraque de espera:**  
- Quai d'attente:**  
- Eslora máxima:** **16m**
- Longueur maxi:** **16m**
- Max.calado Bajamar:** **5m**
- Tirant d'eau maxi** **5m**
- marée basse:** **5m**

Luces bocana Feux d'accès



Fl(3) G. 7s8m5M



































Fl(3) R. 7s8m5M

Distancias a puertos [Mn] Distances portuaires [Mn]

Las Palmas.....	75.78
Puerto Calero.....	44.04
Marina S Miguel.....	142.25
Puerto Tazacorte.....	229.69
Playa Santiago.....	176.27

Servicios

		Grúa / Grue
		Muelle de espera / Quai d'attente
		Vigilancia 24h / Surveillance
		Capitanía / Capitainerie
		Teléfono / Téléphone
		Fax / Fax
		Correos / Poste
		Internet / Internet
		Escuela de vela / École de voile
		Centro de buceo / Centre de plongée
		Información turística / Informations touristiques
		Cajeros / Distributeurs
		Supermercados / Supermarchés
		Lavandería / Blanchisserie
		Alquiler de coches / Voiture de location
		Parking / Parking
		Bar-restaurants / Bar-restaurants
		Primeros auxilios / Premiers secours

Morro Jable



Situado en el sur de la isla, este puerto es el mas cercano a Gran Canaria. Actualmente cuenta con una terminal de ferry y pantalanen. En 2014 se prevé la inauguración de una marina deportiva para disfrutar de las playas espectaculares de Jandia. *Situé dans le sud de Fuerteventura, ce port est le plus proche de Gran Canaria. Actuellement vous y trouverez un terminal de Ferry et quelques pontons. En 2014, il est prévu la inauguration d'une marina privée pour que les navigateurs puissent profiter des superbes plages de l'île.*



- www.puertoscenarios.es
- Pájara
- Av. Puerto de Morro Jable, 35625
- +34 928 540 374
- reservas@caleromarinan.com
puertomorrojable@puertoscenarios.es
- VHF Ch. 9

Número de Amarres: **290**
 Nombre d'amarres: **290**
 Amarres de alquiler:
 Amarres de location:
 Atraque de espera:
 Quai d'attente:
 Eslora máxima: **35m**
 Longueur maxi: **35m**
 Max.calado Altamar/Bajamar: **Xm/5m**
 Tirant d'eau maxi **Xm/5m**
 marée basse: **Xm/5m**

Luces bocana FL.G.5s7m4M
Feux d'accès FL.(4)R.10s

Servicios: Agua potable · Electricidad · Aseos · Duchas · Gasolina · Gasoil · Varadero · Travel lift · Info meteo · Remolque · Ayuda en amarre · Taquillas · Artículos náuticos · Mecánica motor · Mantenimiento · Servicio de buceo · Muelle de espera · Vigilancia 24h · Capitania · Teléfono · Fax · Correos · Internet · Centro de buceo · Información turística · Cajeros · Supermercados · Lavandería · Alquiler de coches · Parking · Bar-rest. · Primeros auxilios.
Services: Eau potable · Techniciens · Réparations électroniques et radio · Electricité · Toilettes · Douches · Combustible · Chantier naval · TravelLift · Inf météo · Remorquage · Aide à l'amarre · Casiers · Shipchandler · Atelier mécanique · Maintenance · Service de plongeurs · Quai d'attente · Surveillance 24h · Capitainerie · Téléphone · Fax · Poste · Internet · Centre de plongée · Information touristique · Distributeurs bancaires · Supermarché · Lavanderie · Location de véhicule · Parking · Bar · Restaurants · Premiers secours.

Puerto del Rosario



Es el primer recinto portuario de la isla de Fuerteventura y se encuentra situado en su capital, Puerto del Rosario. Su principal tráfico es el de mercancía general y dispone de infraestructura para recibir buques de cruceros de turismo. El puerto tiene algunos atraques de paso, y en caso de necesidad, hay un buen fondeadero protegido de los vientos del W al NE en el margen W del puerto.

Officita sperum quis as ute con non exces et reions ecuscius, in nonsequat id modis quiamus mod utem enimus et voluptae inctate ctaetemolo officij suntor.



- www.palmasport.es
- Puerto del Rosario
- Oficinas de la Autoridad Portuaria 35600
- +34 928 850 199
- ptorosario@palmasport.es
- VHF Ch. 9

Número de Amarres: **60**
 Nombre d'amarres: **60**
 Amarres de alquiler:
 Amarres de location:
 Atraque de espera:
 Quai d'attente:
 Eslora máxima: **12m**
 Longueur maxi: **12m**
 Max.calado Bajamar: **5m**
 Tirant d'eau maxi **5m**
 marée basse: **5m**

Luces bocana FL.G.5s7m4M
Feux d'accès FL.(4)R.10s

Servicios: Travel lift · Técnicos, reparaciones de electrónica y radio · Efectos navales · Agua potable · Gasoil · Gas en bombonas · Bancos · Tiendas/viveres · Mercado · Restaurantes y hoteles · Servicios médicos · Email · correos · Teléfono.
Services: Travel lift · Techniciens en électronique et radio · Shipchandler · Eau potable · Carburant · Gaz · Banques · Magasins · Supermarché · Marché · Restaurants · Hôtels · Services médicaux · Poste et téléphone · Internet



GRAN CANARIA




PUERTO DE LAS PALMAS



También denominado Puerto de la Luz. Situado en el centro de la cosmopolita y dinámica ciudad de Las Palmas de Gran Canaria y dentro, pero de forma totalmente independiente, de uno de los puertos comerciales más importantes de Atlántico, se presenta como lugar idóneo para preparar la travesía transatlántica, como la Regata ARC (Atlantic Rally for Cruisers), que cada año parte de este puerto con 200 participantes de diferentes países.

Appelé aussi « Puerto de la Luz » (Port de Lumière), il est situé au cœur de la cosmopolite et dynamique ville de Las Palmas de Gran Canaria. Sachant garder son indépendance, c'est un des ports commerciaux les plus importants de l'Atlantique. Il se présente comme le lieu idéal pour préparer une traversée de l'océan telle que la régata transatlantique ARC (Atlantic Rally for Cruisers) qui part chaque année de ce port avec au départ, au moins 200 participants venus de tous les pays.



- www.palmasport.es
- Las Palmas de G.C.
- Tomás Quevedo Ramírez, s/n 35008
- +34 928 214 750 - 928 214 752
- marina@palmasport.es
- VHF Ch. 11

- Número de Amarres:** 1250
- Nombre d'amarres:** 1250
- Amarres de alquiler:**
- Amarres de location:**
- Atraque de espera:**
- Quai d'attente:**
- Eslora máxima:** 50m
- Longueur maxi:** --m/5m
- Max.calado Altamar/Bajamar:** --m/5m
- Tirant d'eau maxi marée basse:** --m/5m



PUERTO DE LAS PALMAS



Luces bocana Feux d'accès



FL.(2+1)R.15s9m3M

FL.R.3s7m3M



Distancias a puertos [Mn] Distances portuaires [Mn]

La Graciosa.....	120,45
Arrecife.....	109.17
Marina Rubicón.....	94.78
Marina Tenerife.....	52.31
Mogán.....	42.02



Servicios

✓	✗	✓	✗	Grúa / Grue
✓	✗	✓	✗	Muelle de espera / Quai d'attente
✓	✗	✓	✗	Vigilancia 24h / Surveillance
✓	✗	✓	✗	Capitanía / Capitainerie
✓	✗	✓	✗	Teléfono / Téléphone
✓	✗	✓	✗	Fax / Fax
✓	✗	✓	✗	Correos / Poste
✓	✗	✓	✗	Internet / Internet
✓	✗	✓	✗	Escuela de vela / École de voile
✓	✗	✓	✗	Centro de buceo / Centre de plongée
✓	✗	✓	✗	Información turística / Informations touristiques
✓	✗	✓	✗	Cajeros / Distributeurs
✓	✗	✓	✗	Supermercados / Supermarchés
✓	✗	✓	✗	Lavandería / Blanchisserie
✓	✗	✓	✗	Alquiler de coches / Voiture de location
✓	✗	✓	✗	Parking / Parking
✓	✗	✓	✗	Bar-restaurantes / Bar-restaurants
✓	✗	✓	✗	Primeros auxilios / Premiers secours

Pasito Blanco



Pasito Blanco se encuentra a sólo 2 kilómetros del principal centro turístico de la isla, Maspalomas Costa Canaria y Meloneras, en el término municipal de San Bartolomé de Tirajana.

Pasito Blanco se trouve à seulement à 2 kilomètres du principal centre touristique de l'île de Gran Canaria, Maspalomas Costa Canaria et Meloneras, qui sont situés dans la municipalité de San Bartolome de Tirajana



- www.pasitoblanco.com
- San Bartolomé de Tirajana
- Carretera GC-500 s/n.
- +34 928 142 194
- info@pasitoblanco.com
- VHF Ch. 12
- (Varadero) +34 928 142 430

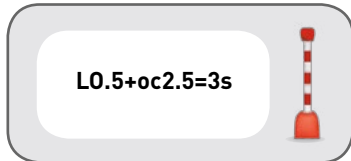
- Número de Amarres: **388**
- Nombre d'amarres: **388**
- Amarres de alquiler:
- Amarres de location:
- Atraque de espera:
- Quai d'attente:
- Eslora máxima: **40m**
- Longueur maxi: **40m**
- Max.calado Altamar/Bajamar: **6m/5m**
- Tirant d'eau maxi: **6m/5m**
- marée basse: **6m/5m**



Pasito Blanco



Luces bocana
Feux d'accès



Distancias a puertos [Mn]
Distances portuaires [Mn]

Arquinguín.....	3.95
Morro Jable.....	69.90
Marina Rubicón.....	119.62
Radazul.....	55.30
Marina La Palma...	129.02



Servicios

✓	X	Grúa / Grue
✓	X	Muelle de espera / Quai d'attente
✓	X	Vigilancia 24h / Surveillance
✓	X	Capitanía / Capitainerie
✓	X	Teléfono / Téléphone
✓	X	Fax / Fax
✓	X	Correos / Poste
✓	X	Internet / Internet
✓	X	Escuela de vela / École de voile
✓	X	Centro de buceo / Centre de plongée
✓	X	Información turística / Informations touristiques
✓	X	Cajeros / Distributeurs
✓	X	Supermercados / Supermarchés
✓	X	Lavandería / Blanchisserie
✓	X	Alquiler de coches / Voiture de location
✓	X	Parking / Parking
✓	X	Bar-restaurantes / Bar-restaurants
✓	X	Primeros auxilios / Premiers secours



El puerto de Arguineguín, un puerto pesquero activo y pequeño que todavía mantiene ciertos vestigios de su carácter original.

Le port d'Arguineguin, un petit port de pêche actif qui conserve encore les vestiges de son caractère original.



www.puertoscanarios.es
 Mogán
 Avda del Puerto Arguineguín, s/n
 +34 928 736 441
 puertoarguineguin@puertoscanarios.es
 VHF Ch. 10-16

Número de Amarres: 93
Nombre d'amarres:
Amarres de alquiler: ✓ ✗
Amarres de location: ✓ ✗
Atraque de espera: ✓ ✗
Quai d'attente: ✓ ✗
Eslora máxima: 20m
Longueur maxi:
Max.calado Altamar/Bajamar:
Tirant d'eau maxi 12m/7m
marée basse:
Luces bocana Feux d'accès
FLG.5s12m3M - FLR.5s7m3M

Servicios: Astillero · Travel lift · Técnicos · Efectos navales · Agua potable · Combustible · Bombonas de Gas · Cajeros/Bancos · Tiendas/viveres · Restaurantes · Alquiler coches · Teléfonos

Services: Chantier naval · Travel lift · Shipchandler · Eau potable · Combustible · Gaz · Distributeur bancaire · Restaurants · Magasins · Location de voiture ·

Al principio fue un pequeño puerto pesquero con un muelle diminuto y algunas instalaciones y servicios. El dique fue ampliado a principios de los años 90, para proporcionar espacio al ferry con transporte de coches que fue posteriormente ampliado con varias rampas de descarga para dar servicio a los enormes catamaranes de transporte, y también para dar mejor protección.

Autrefois un petit port de pêche avec un quai minuscule, et ejuste quelques instalations rudimentaires. Le quai fût agrandi au début des années 90 pour pouvoir recevoir le ferry. Ensuite il a été rajouté plusieurs quai d'embarquement pour pouvoir recevoir les énormes catamarans d'excursions touristiques en toute sécurité.



Agaete
 Cl. Puerto, s/n
 +34 928 554 227
 VHF Ch. 10

Número de Amarres: 160
Nombre d'amarres:
Amarres de alquiler: ✓ ✗
Amarres de location: ✓ ✗
Atraque de espera: ✓ ✗
Quai d'attente: ✓ ✗
Eslora máxima: 14m
Longueur maxi:
Max.calado Altamar/Bajamar:
Tirant d'eau maxi 10m/2,5m
marée basse:
Luces bocana Feux d'accès
FI(2)R.9s13m12M - FL(3)G.5M

Servicios: Agua potable · Electricidad · Gasolinera · Travel lift · Info meteo · Ayuda en amarre · Vigilancia 24h · Capitanía · Teléfono · Fax · Internet · Supermercados · Alquiler de coches · Parking · Cafetería · Cajeros.

Services: Chantier naval · Travel lift · Shipchandler · Eau potable · Combustible · Gaz · Distributeur bancaire · Restaurants · Magasins · Location de voiture · Info meteo · Assistance d'amarrage · Surveillance 24h · Capitainerie · Téléphone · fax · internet · Supermarché · Parking · Cafétéria.

Anfi del Mar



Es un puerto muy acogedor con un buen servicio y en una zona muy tranquila y de ocio.
C'est un port très accueillant qui fournit un très bon service et qui est situé dans une zone de loisirs et de tranquillité.



www.anfidelmar.com
Mogán
 Av de la Verga, 0, 35140
 +34 639 021 202
marina@anfi.es
 VHF Ch. 9

Número de Amarres: 93
Nombre d'amarres: 93
Amarres de alquiler: ✓ ✗
Amarres de location: ✓ ✗
Atraque de espera: ✓ ✗
Quai d'attente: ✓ ✗
Eslora máxima: 20m
Longueur maxi: 20m
Max.calado Altamar/Bajamar:
Tirant d'eau maxi 12m/7m
marée basse:



Luces bocana
Feux d'accès
GD(4)V4s9m2M
GD(4)R8s3m2M

- Distancias a puertos [Mn]**
Distances portuaires [Mn]
Puerto de Las Palmas.... 37,64
Puerto Calero 128,51
Marina Tenerife..... 51,05

Servicios

✓	✗	Agua potable / Eau potable	✓	✗	Grúa / Grue
✓	✗	Electricidad / Électricité	✓	✗	Muelle de espera / Quai d'attente
✓	✗	Aseos / Toilettes	✓	✗	Vigilancia 24h / Surveillance
✓	✗	Duchas / Douches	✓	✗	Capitanía / Capitainerie
✓	✗	Gasolina / Essence	✓	✗	Teléfono / Téléphone
✓	✗	Gasoil / Gasoil	✓	✗	Fax / Fax
✓	✗	Varadero / Cale	✓	✗	Correos / Poste
✓	✗	Travel lift / Travel lift	✓	✗	Internet / Internet
✓	✗	Info Meteo / Info Météo	✓	✗	Escuela de vela / École de voile
✓	✗	Remolque / Remorquage	✓	✗	Centro de buceo / Centre de plongée
✓	✗	Ayuda en amarre / Aide à l'amarre	✓	✗	Información turística / Informations touristiques
✓	✗	Taquillas / Casiers	✓	✗	Cajeros / Distributeurs
✓	✗	Artículos náuticos / Articles nautiques	✓	✗	Supermercados / Supermarchés
✓	✗	Mecánica motor / Mécanique des moteurs	✓	✗	Lavandería / Blanchisserie
✓	✗	Velería / Voilerie	✓	✗	Alquiler de coches / Voiture de location
✓	✗	Mantenimiento / Maintenance	✓	✗	Parking / Parking
✓	✗	Servicio de buceo / Services sous marins	✓	✗	Bar-restaurantes / Bar-restaurants
			✓	✗	Primeros auxilios / Premiers secours

/ Puerto Rico



Primer puerto deportivo construido en Canarias y segundo de España, tras Puerto Banús, que empezó como revulsivo para impulsar la urbanización turística que le rodea.

Premier port de plaisance construit aux Canaries et le deuxième d'Espagne après Porto Banús, il a été le stimulateur principal de la création de la zone urbano-touristique qui l'entoure.



 www.puertoricosa.com

 Mogán

 Avenida Tomás Roca Bosch s/n. Mogán

 +34 928 561 141/3 - 928 560 595

 pricomarina@puertoricosa.com

 VHF Ch. 8

 (Varadero) +34 928 561 141-43

Número de Amarres: 525
Nombre d'amarres:

Amarres de alquiler: ✓✗
Amarres de location: ✓✗


Atraque de espera: ✓✗
Quai d'attente: ✓✗

Esloza máxima: 30m
Longueur maxi:


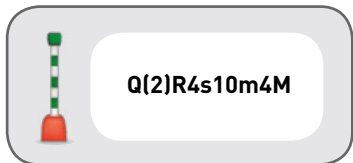
Max.calado Altamar/Bajamar: 5m/1m
Tirant d'eau maxi
marée basse:



/ Puerto Rico



Luces bocana Feux d'accès



Distancias a puertos [Mn] Distances portuaires [Mn]

Los Cristianos.....	55.14
Corralejo.....	121.16
Marina Rubicón....	125.10
Marina La Gomera...	76.47
Marina La Palma..	123.76



Servicios

✓	✗	Agua potable / Eau potable	✓	✗	Grúa / Grue
✓	✗	Electricidad / Électricité	✓	✗	Muelle de espera / Quai d'attente
✓	✗	Aseos / Toilettes	✓	✗	Vigilancia 24h / Surveillance
✓	✗	Duchas / Douches	✓	✗	Capitanía / Capitainerie
✓	✗	Gasolina / Essence	✓	✗	Teléfono / Téléphone
✓	✗	Gasoil / Gasoil	✓	✗	Fax / Fax
✓	✗	Varadero / Cale	✓	✗	Correos / Poste
✓	✗	Travel lift / Travel lift	✓	✗	Internet / Internet
✓	✗	Info Meteo / Info Météo	✓	✗	Escuela de vela / École de voile
✓	✗	Remolque / Remorquage	✓	✗	Centro de buceo / Centre de plongée
✓	✗	Ayuda en amarre / Aide à l'amarre	✓	✗	Información turística / Informations touristiques
✓	✗	Taquillas / Casiers	✓	✗	Cajeros / Distributeurs
✓	✗	Artículos náuticos / Articles nautiques	✓	✗	Supermercados / Supermarchés
✓	✗	Mecánica motor / Mécanique des moteurs	✓	✗	Lavandería / Blanchisserie
✓	✗	Velería / Voilerie	✓	✗	Alquiler de coches / Voiture de location
✓	✗	Mantenimiento / Maintenance	✓	✗	Parking / Parking
✓	✗	Servicio de buceo / Services sous marins	✓	✗	Bar-restaurantes / Bar-restaurants
			✓	✗	Primeros auxilios / Premiers secours


Puerto Mogán



La construcción y la vida de Puerto Mogán, su ubicación estratégica y privilegiada, su construcción de última generación donde se ofrecen múltiples servicios náuticos, suponen para Gran Canaria una puerta para la visita de turismo náutico, para profesionales y aficionados, o relacionado con el mar. En él se reúnen la calidad de sus servicios, la tranquilidad, ocio, buena gastronomía y un rincón peculiar donde reina la serenidad y el ambiente mariner. Nuestros usuarios podrán disfrutar de unas instalaciones seguras y un entorno tranquilo. Por lo que muchas embarcaciones de paso, y residentes, eligen Puerto de Mogán.

La construction et la vie de Puerto Mogán, sa situation stratégique et privilégiée, sa conception de dernière génération lui permettant d'offrir de multiples services nautiques est la porte idéale pour découvrir le tourisme nautique de grande qualité tant pour les professionnels que les amateurs. Ce port réunit la qualité de ses services, la tranquillité, les loisirs, la gastronomie dans une ambiance sereine et particulière où règne l'esprit marin. Nos clients pourront jouir d'installations sécurisées dans un environnement d'une grande tranquillité. Toutes ces raisons font que, aussi bien les résidents que les marins de passage élisent Puerto Mogán.




-  www.puertodemogan.es
-  **Mogán**
-  **Torre de control 2ª planta - 35138**
-  **+34 928 565 151 / 928 565 668**
-  **info@puertomogan.es**
-  **VHF Ch. 12 - 16**

- Número de Amarres:** 217
- Nombre d'amarres:** 217
- Amarres de alquiler:** ✓✗
- Amarres de location:** ✓✗
- Atraque de espera:** ✓✗
- Quai d'attente:** ✓✗
- Eslora máxima:** 45m
- Longueur maxi:** 45m
- Max.calado Altamar/Bajamar:** 6m/2m
- Tirant d'eau maxi marée basse:** 6m/2m






Luces bocana Feux d'accès



GpD(3)R8-5s12m3M

GpD(2)V7s2m4M



Distancias a puertos [Mn] Distances portuaires [Mn]

Puerto Calero.....	133.04
Marina Rubicón....	127.47
Morro Jable.....	78.66
Marina Tenerife.....	46.49
La Restinga.....	118.55



Servicios

✓	✗	Agua potable / Eau potable	✓	✗	Grúa / Grue
✓	✗	Electricidad / Électricité	✓	✗	Muelle de espera / Quai d'attente
✓	✗	Aseos / Toiletes	✓	✗	Vigilancia 24h / Surveillance
✓	✗	Duchas / Douches	✓	✗	Capitanía / Capitainerie
✓	✗	Gasolina / Essence	✓	✗	Teléfono / Téléphone
✓	✗	Gasoil / Gasoil	✓	✗	Fax / Fax
✓	✗	Varadero / Cale	✓	✗	Correos / Poste
✓	✗	Travel lift / Travel lift	✓	✗	Internet / Internet
✓	✗	Info Meteo / Info Météo	✓	✗	Escuela de vela / École de voile
✓	✗	Remolque / Remorquage	✓	✗	Centro de buceo / Centre de plongée
✓	✗	Ayuda en amarre / Aide à l'amarre	✓	✗	Información turística / Informations touristiques
✓	✗	Taquillas / Casiers	✓	✗	Cajeros / Distributeurs
✓	✗	Artículos náuticos / Articles nautiques	✓	✗	Supermercados / Supermarchés
✓	✗	Mecánica motor / Mécanique des moteurs	✓	✗	Lavandería / Blanchisserie
✓	✗	Velería / Voilerie	✓	✗	Alquiler de coches / Voiture de location
✓	✗	Mantenimiento / Maintenance	✓	✗	Parking / Parking
✓	✗	Servicio de buceo / Services sous marins	✓	✗	Bar-restaurants / Bar-restaurants
			✓	✗	Primeros auxilios / Premiers secours



TENERIFE



Marina Santa Cruz



Situado en Santa Cruz de Tenerife, esta marina cuenta desde el año 2000 con 9 pantalanes distribuidos por orden de eslora, con una capacidad de 220 amarres que van desde los 6 hasta los 16 metros de eslora.

Situé à Santa Cruz de Tenerife, cette marina possède depuis 2009, 9 pontons ordonnés par longueur de bateau, avec une capacité de 220 amarres qui peuvent recevoir des bateaux de 6 mètres à 16 mètres.



-  www.marinasantacruz.com
-  Santa Cruz de Tenerife
-  Via auxiliar s/n Dársena Pesquera
-  +34 922 292 184
-  reservas@marinasantacruz.com
-  VHF Ch. 9
-  (Varadero) +34 922 591 313
-  (V.) varaderosanaga@nauticaydeportes.com

Número de Amarres: 220
Nombre d'amarres: 220
Amarres de alquiler:
Amarres de location:
Atraje de espera:
Quai d'attente:
Eslora máxima: 16m
Longueur maxi: 16m
Max.calado Altamar/Bajamar: 12m/10m
Tirant d'eau maxi/marée basse:



Marina Santa Cruz



Luces bocana
Feux d'accès



GD(4)V4s9m2M

GD(4)R8s3m2M



Distancias a puertos [Mn]
Distances portuaires [Mn]

Marina Rubicón.....	129.89
Las Palmas.....	52.31
Marina La Palma.....	109.55
Marina La Gomera.....	62.29
Corralejo.....	127.82



Servicios

✓	✗	✓	✗	Grúa / Grue
✓	✗	✗	✗	Muelle de espera / Quai d'attente
✓	✗	✓	✗	Vigilancia 24h / Surveillance
✓	✗	✓	✗	Capitanía / Capitainerie
✓	✗	✓	✗	Teléfono / Téléphone
✓	✗	✓	✗	Fax / Fax
✓	✗	✓	✗	Correos / Poste
✓	✗	✗	✗	Internet / Internet
✓	✗	✗	✗	Escuela de vela / École de voile
✓	✗	✗	✗	Centro de buceo / Centre de plongée
✓	✗	✗	✗	Información turística / Informations touristiques
✓	✗	✗	✗	Cajeros / Distributeurs
✗	✗	✗	✗	Supermercados / Supermarchés
✓	✗	✗	✗	Lavandería / Blanchisserie
✓	✗	✓	✗	Alquiler de coches / Voiture de location
✗	✗	✓	✗	Parking / Parking
✓	✗	✓	✗	Bar-restaurantes / Bar-restaurants
✓	✗	✗	✗	Primeros auxilios / Premiers secours

/ Radazul



Se encuentra bien situado, cerca de la capital de la isla, así como de ambos aeropuertos. Contamos con todos los servicios necesarios para mantener su embarcación en perfecto estado, con un Varadero de 6000 m2 y varias grúas hasta 60 Tn.

Elle se trouve très bien située, à proximité de la capitale de l'île ainsi que des deux aéroports. Elle est pourvue de tout les services nécessaires pour maintenir votre embarcation en parfait état. Elle possède une cale de halage de 6000m2 et plusieurs grues de 60 tonnes.



www.puertodeportivoradazul.com

El Rosario

Avda. Colón S/N Urbanización Radazul

+34 922 680 933 / 654 347 059

puertodeportivoradazul@gmail.com

VHF Ch. 9

Número de Amarres: **202**
 Nombre d'amarres: **202**

Amarres de alquiler: ✓
 Amarres de location: ✓

Atraque de espera: ✓
 Quai d'attente: ✓

Eslora máxima: **20m**
 Longueur maxi: **20m**

Max.calado Altamar/Bajamar: **6m/3,90m**
 Tirant d'eau maxi marée basse:

Luces bocana
Feux d'accès

FL(2)G.10s9m4M

FL. R. 2s3m3M

Distancias a puertos [Mn]
Distances portuaires [Mn]

Marina La Gomera.....**57.20**

Gran Tarajal.....**127.24**

La Estaca.....**99.89**

Servicios

✓	X	Agua potable / Eau potable	✓	X	Grúa / Grue
✓	X	Electricidad / Électricité	✓	X	Muelle de espera / Quai d'attente
✓	X	Aseos / Toilettes	✓	X	Vigilancia 24h / Surveillance
✓	X	Duchas / Douches	✓	X	Capitanía / Capitainerie
✓	X	Gasolina / Essence	✓	X	Teléfono / Téléphone
✓	X	Gasoil / Gasoil	✓	X	Fax / Fax
✓	X	Varadero / Cale	✓	X	Correos / Poste
✓	X	Travel lift / Travel lift	✓	X	Internet / Internet
✓	X	Info Meteo / Info Météo	✓	X	Escuela de vela / École de voile
✓	X	Remolque / Remorquage	✓	X	Centro de buceo / Centre de plongée
✓	X	Ayuda en amarre / Aide à l'amarre	✓	X	Información turística / Informations touristiques
✓	X	Taquillas / Casiers	✓	X	Cajeros / Distributeurs
✓	X	Artículos náuticos / Articles nautiques	✓	X	Supermercados / Supermarchés
✓	X	Mecánica motor / Mécanique des moteurs	✓	X	Lavandería / Blanchisserie
✓	X	Velería / Voilerie	✓	X	Alquiler de coches / Voiture de location
✓	X	Mantenimiento / Maintenance	✓	X	Parking / Parking
✓	X	Servicio de buceo / Services sous marins	✓	X	Bar-restaurants / Bar-restaurants
			✓	X	Primeros auxilios / Premiers secours



La Galera



La Marina Club Náutico La Galera se encuentra en Güímar (España). Todos los que amarren en ella podrán disfrutar de los servicios más básicos como agua, electricidad y gasolinera. Sus usuarios podrán beneficiarse de su muy variada gama de servicios. Esta Marina con moderada capacidad dispone de amarres para barcos de hasta 12m. Las diferentes actividades deportivas que se llevan a cabo en las instalaciones de la marina están a disposición de sus clientes.

La Marina Club Náutico La Galera se trouve en Güímar. Tous ceux qui viendront s'amarrer à ses pontons pourront profiter des services basiques comme l'eau, l'électricité et le plein de carburant. Ses usagers pourront bénéficier d'un large éventail de facilités. Cette marina, d'une capacité réduite dispose quand même d'amarres jusqu'à 12 mètres. Les différentes activités sportives offertes dans les installations de la marina sont à la dispositions de ses clients.



- www.puertodeportivogalera.com
- Candelaria
- Avda. Generalísimo, 22
- +34 922 503 282 - 922 500 915
- secretaria@puertodeportivogalera.com
- VHF Ch. 9

- Número de Amarres:** 176
- Nombre d'amarres:** 176
- Amarres de alquiler:**
- Amarres de location:**
- Atraque de espera:**
- Quai d'attente:**
- Eslora máxima:** 20m
- Longueur maxi:** 20m
- Max.calado Bajamar:** 5m
- Tirant d'eau maxi marée basse:** 5m






Luces bocana Feux d'accès



FL.(3) G. 9s5m5M

FL.(3) R. 4m3M



Distancias a puertos [Mn] Distances portuaires [Mn]

- Las Palmas.....**56.81**
- Puerto Calero.....**144.34**
- Los Cristianos.....**35.65**
- Marina La Palma...**101.74**
- Marina La Gomera....**57.20**



Servicios

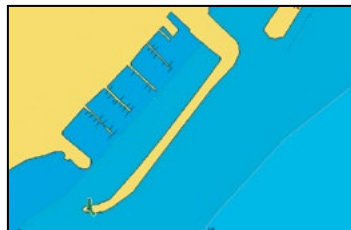
✓	✗	Grúa / Grue
✓	✗	Muelle de espera / Quai d'attente
✓	✗	Vigilancia 24h / Surveillance
✓	✗	Capitanía / Capitainerie
✓	✗	Teléfono / Téléphone
✓	✗	Fax / Fax
✓	✗	Correos / Poste
✓	✗	Internet / Internet
✓	✗	Escuela de vela / École de voile
✓	✗	Centro de buceo / Centre de plongée
✓	✗	Información turística / Informations touristiques
✓	✗	Cajeros / Distributeurs
✓	✗	Supermercados / Supermarchés
✓	✗	Lavandería / Blanchisserie
✓	✗	Alquiler de coches / Voiture de location
✓	✗	Parking / Parking
✓	✗	Bar-restaurantes / Bar-restaurants
✓	✗	Primeros auxilios / Premiers secours
✗	✗	Agua potable / Eau potable
✗	✗	Electricidad / Électricité
✗	✗	Aseos / Toilettes
✗	✗	Duchas / Douches
✗	✗	Gasolina / Essence
✗	✗	Gasoil / Gasoil
✗	✗	Varadero / Cale
✗	✗	Travel lift / Travel lift
✗	✗	Info Meteo / Info Météo
✗	✗	Remolque / Remorquage
✗	✗	Ayuda en amarre / Aide à l'amarre
✗	✗	Taquillas / Casiers
✗	✗	Artículos náuticos / Articles nautiques
✗	✗	Mecánica motor / Mécanique des moteurs
✗	✗	Velería / Voilerie
✗	✗	Mantenimiento / Maintenance
✗	✗	Servicio de buceo / Services sous marins

Puerto Güimar



La Náutica Güimar es fundada en el año 2003 con el objetivo de ofrecer sus servicios como empresa náutica dedicada a la venta, reparación, mantenimiento, hivernajes y custodia de embarcaciones nuevas y de ocasión, así como el alquiler de embarcaciones.

La Náutica Güimar es fundada en el año 2003 con el objetivo de ofrecer sus servicios como empresa náutica dedicada a la venta, reparación, mantenimiento, hivernajes y custodia de embarcaciones nuevas y de ocasión, así como el alquiler de embarcaciones.



-  www.nauticoguimar.com
-  Puertito de Güimar
-  Camino Las Bajas, 2 - 38500
-  +34 922 528 900
-  club@nauticoguimar.com
-  VHF Ch. 9

Número de Amarres: **64**
Nombre d'amarres:

Amarres de alquiler:
Amarres de location:

Atraque de espera:
Quai d'attente:

Eslora máxima: **9m**
Longueur maxi:

Max.calado Bajamar: **5m**
Tirant d'eau maxi marée basse:

Luces bocana FL.(3)G10s10m3M
Feux d'accès Q(3)R.10s7m3M

Servicios: Agua potable · Electricidad · Aseos · Duchas · Varadero · Travel lift · Info meteo · Remolque · Ayuda en amarre · Art. náuticos · Mecánica motor · Velería · Mantenimiento · Serv. buceo · Grúa · Vigilancia 24h · Capitania · Teléfono · Fax · Correos · Internet · Escuela de vela · Parking · Bar/rest. · Primeros auxilios.

Services: Eau potable · Electricité · Douches · Chantier naval · Travel lift · Info météo · Remorquage · Aide à l'amarrage · Shipchandler · Mécanicien · Voilerie · Maintenance · Service de plongeur · Grue · Surveillance 24h · Capitainerie · Téléphone · Fax · Poste · Internet · Ecole de voile · Parking · Bar/Restaurant · Premier secours

Amarilla Marina



Divisamos desde el mar el puerto deportivo Marina San Miguel entre las montañas Roja y Amarilla y nos sorprende, sobre todo, descubrir nada más entrar por la bocana del puerto el "hoyo 12" de Amarilla Golf. El campo parece estar completamente integrado en las instalaciones del Puerto Deportivo y, a su vez, coronado con las majestuosas vistas de la cordillera del Teide. Su privilegiada ubicación y su clima le permiten disfrutar de la navegación y de su barco durante todo el año, gracias a que sus infraestructuras le convierten en un puerto ideal de preparación, actualización y descanso para las largas travesías Atlánticas. Nous avons repéré mer depuis les montagnes Marina San Miguel entre le rouge et jaune et surprenant, surtout découvrir en entrant dans l'entrée du port par le «12e trou» Amarilla Golf. Le champ semble être pleinement intégré dans les installations de la marina et, à son tour, couronnée d'une vue majestueuse sur le majestueux mont Teide. Sa situation privilégiée et son climat vous permettent de profiter pleinement de votre navigation et le bateau tout au long de l'année et de l'infrastructure, il est un port idéal de préparation, rafraîchissement et de repos pour de longues traversées de l'Atlantique.



-  www.amarillamarina.com
-  San Miguel de Abona
-  Urb. Amarilla Golf s/n- 38639
-  +34 922 785 124
-  reservas@marinasanmiguel.com
-  VHF Ch. 9 y 16

Número de Amarres: **344**
Nombre d'amarres:

Amarres de alquiler:
Amarres de location:

Atraque de espera:
Quai d'attente:

Eslora máxima: **50m**
Longueur maxi:

Max.calado Altamar/Bajamar: **5m/3,5m**
Tirant d'eau maxi marée basse:

Luces bocana GD(4)V4s9m2M
Feux d'accès GD(4)R8s3m2M

Servicios: Ofrece todos los servicios menos Taquillas y Cajeros automáticos.

Services: Tous les services y seront à votre disposition sauf distributeur automatique et consignes.

/ Marina del Sur




Marina del Sur, uno de los puertos con mas encanto de Tenerife , abrazado por playas y calas , siempre bajo la atenta mirada del Teide , ofrece a sus usuarios los servicios de una moderna marina y los de la población que lo abriga , Las Galletas, un tradicional pueblo de pescadores.

Marina del Sur, l'un des ports les plus enchanteur de Tenerife, entouré par des plages et des criques, toujours sous le regard attentif du Teide, il offre à ses usagers les services d'une marina moderne ainsi que ceux du village où elle est situé, Las Galletas, un village traditionnel de pêcheurs.



- www.marinadelsur.es
- Las Galletas . Arona
- Torre Control 2 . 38651
- +34 922 783 620
- info@marinadelsur.es
- VHF Ch. 9
- (Varadero) +34 922 783 620

Número de Amarres: 176
Nombre d'amarres: 176
Amarres de alquiler: ✓ ✗
Amarres de location: ✓ ✗
Atraque de espera: ✓ ✗
Quai d'attente: ✓ ✗
Eslora máxima: 20m
Longueur maxi: 20m
Max.calado Altamar/Bajamar: 7m/2m
Tirant d'eau maxi marée basse: 7m/2m



/ Marina del Sur



Luces bocana Feux d'accès



GD(4)V4s9m2M

GD(4)R8s3m2M



Distancias a puertos [Mn] Distances portuaires [Mn]

La Graciosa.....	182.70
Marina Rubicón....	158.43
Los Gigantes.....	19.99
Morro Jable.....	123.83
La Restinga.....	73.70



Servicios

✓	✗	Agua potable / Eau potable	✓	✗	Grúa / Grue
✓	✗	Electricidad / Électricité	✓	✗	Muelle de espera / Quai d'attente
✓	✗	Aseos / Toilettes	✓	✗	Vigilancia 24h / Surveillance
✓	✗	Duchas / Douches	✓	✗	Capitanía / Capitainerie
✓	✗	Gasolina / Essence	✓	✗	Teléfono / Téléphone
✓	✗	Gasoil / Gasoil	✓	✗	Fax / Fax
✓	✗	Varadero / Cale	✓	✗	Correos / Poste
✓	✗	Travel lift / Travel lift	✓	✗	Internet / Internet
✓	✗	Info Meteo / Info Météo	✓	✗	Escuela de vela / École de voile
✓	✗	Remolque / Remorquage	✓	✗	Centro de buceo / Centre de plongée
✓	✗	Ayuda en amarre / Aide à l'amarre	✓	✗	Información turística / Informations touristiques
✓	✗	Taquillas / Casiers	✓	✗	Cajeros / Distributeurs
✓	✗	Artículos náuticos / Articles nautiques	✓	✗	Supermercados / Supermarchés
✓	✗	Mecánica motor / Mécanique des moteurs	✓	✗	Lavandería / Blanchisserie
✓	✗	Velería / Voilerie	✓	✗	Alquiler de coches / Voiture de location
✓	✗	Mantenimiento / Maintenance	✓	✗	Parking / Parking
✓	✗	Servicio de buceo / Services sous marins	✓	✗	Bar-restaurantes / Bar-restaurants
			✓	✗	Primeros auxilios / Premiers secours

Los Cristianos



Garachico



El recinto portuario de Los Cristianos es el primer puerto de España en cuanto al tráfico de pasajeros debido a los enlaces que ofrece con los Puertos de San Sebastián de La Gomera, La Estaca en la Isla de El Hierro y Santa Cruz de La Palma. A esto se une los numerosos barcos que, diariamente, se dedican a excursiones turísticas por zonas cercanas como el acantilado de Los Gigantes, Masca o, las visitas a los cetáceos que habitan en las inmediaciones de este Puerto. Es relativamente difícil conseguir atraque en el puerto, pero goza de una zona en la que poder fondear.

Le port de plaisance de Los Cristianos est le premier port d'Espagne en affluence de passagers grâce à ses connexions maritimes avec les ports de San Sebastian de La Gomera, La Estaca de El Hierro et Santa Cruz de La Palma. On y trouve aussi de nombreux bateaux d'excursions journalières vers les zones de Los Gigantes ou bien en mer, à la recherche des nombreux cétacés qui peuplent la zone. Bien qu'il soit assez compliqué d'y trouver une place de port, des mouillages y sont disponibles.



Número de Amarres: **200**
Nombre d'amarres:

Amarres de alquiler:
Amarres de location:

Atraque de espera:
Quai d'attente:

Eslora máxima: **20m**
Longueur maxi:

Max.calado Altamar/Bajamar: **6m**
Tirant d'eau maxi
marée basse:

www.puertodeloscristianos.org

Arona

Muelle de Los Cristianos, 38650

+34 922 790 827

web@puertosdetenerife.org

VHF Ch. 14-16

Servicios: Agua potable · Electricidad · Travel lift · Gasolina · Gasoil · Info Meteo · Varadero · Duchas · Vigilancia 24h · Aseos · Restaurantes.

Services: Eau potable · Electricité · Toilettes · Douches · Combustible · Chantier naval · Travellift · Inf météo, Surveillance 24h · Téléphone · Fax · Restaurants.

Actualmente es un pequeño pueblo pesquero con una urbanización turística, ocasionalmente frecuentado por los yates, pero antiguamente fue un gran puerto que resultó destruido por una erupción volcánica que tuvo lugar en 1805. Se trata de una marina nueva con lo que hay que extremar la precaución ya que no figura en muchas cartas. La ciudad ha sido reconstruida encima de la colada de lava. No hay que olvidar que frente a la entrada existe una piedra semisumergida. Un islote rocoso, el roque de Garachico, es una marca conspicua frente a la costa al nordeste del puerto.

Actuellement, c'est un petit village de pêcheurs avec une urbanisation touristique fréquentée occasionnellement par des yachts, mais autrefois ce fut un grand port qui a été détruit par une éruption volcanique en 1805. La ville a été reconstruite sur les coulées de lave. La marina est donc récente, et il faudra être prudent car elle ne figure pas dans toutes les cartes. Attention! Face à l'entrée il y a un rocher semi-immergé. Un îlot rocheux, le "Roque de Garachico" est un illustre point de repère face à la côte au nord-est du port.



Número de Amarres: **-**
Nombre d'amarres:

Amarres de alquiler:
Amarres de location:

Atraque de espera:
Quai d'attente:

Eslora máxima: **15m**
Longueur maxi:

Max.calado Altamar/Bajamar: **-m/-m**
Tirant d'eau maxi
marée basse:

www.garachiquero.wix.com/garachico

Garachico

Calle San Roque s/n

+34 922 830 791

alcaldia@garachico.es - garachico@gmail.com

Servicios: Puerto de reciente construcción y no hay información disponible. Puede consultar actualización de la información en www.puertoscanaños.com

Services: Port de récente construction, il n'y a pas d'information disponible. Vous pouvez consulter l'actualisation de l'information sur internet: www.puertoscanaños.com




Puerto Colón



Es un puerto exclusivamente deportivo situada en el centro de la fachada litoral de la zona turística denominada Playa de las Américas. El lugar cuenta con una intensa actividad de chárter de jornada o media jornada que se destina a la búsqueda de cetáceos que pasan por el brazo de mar que separa Tenerife de La Gomera.

C'est exclusivement un port de plaisance situé au centre du littoral touristique "Playas de las Americas". Il y règne une activité intense de charter à la journée ou demi-journée, consacrée essentiellement à des excursions qui recherchent des cétacés qui passent par le bras de mer qui sépare Tenerife de La Gomera.



www.puertocolon.com

Adeje

Urb. San Eugenio 38670

+34 922 714 211 - 922 714 161 - 922 714 163

capitania@puertocolon.com

VHF Ch. 9-16

Número de Amarres: **364**
Nombre d'amarres:

Amarres de alquiler:
Amarres de location:

Atraque de espera:
Quai d'attente:

Eslora máxima: **24m**
Longueur maxi:

Max.calad Bajamar: **2m**
Tirant d'eau maxi
marée basse:

Luces bocana Feux d'accès



FL. G. 6s10m5M

FL. R. 6s9m3M



Distancias a puertos [Mn] Distances portuaires [Mn]

Los Gigantes.....**12,59**

Marina La Gomera.....**19,70**

Puerto de Mogán.....**57,01**

Servicios

<input checked="" type="checkbox"/>	<input type="checkbox"/>	Agua potable / Eau potable	<input checked="" type="checkbox"/>	<input type="checkbox"/>	Grúa / Grue
<input checked="" type="checkbox"/>	<input type="checkbox"/>	Electricidad / Électricité	<input checked="" type="checkbox"/>	<input type="checkbox"/>	Muelle de espera / Quai d'attente
<input checked="" type="checkbox"/>	<input type="checkbox"/>	Aseos / Toilettes	<input checked="" type="checkbox"/>	<input type="checkbox"/>	Vigilancia 24h / Surveillance
<input checked="" type="checkbox"/>	<input type="checkbox"/>	Duchas / Douches	<input checked="" type="checkbox"/>	<input type="checkbox"/>	Capitanía / Capitainerie
<input checked="" type="checkbox"/>	<input type="checkbox"/>	Gasolina / Essence	<input checked="" type="checkbox"/>	<input type="checkbox"/>	Teléfono / Téléphone
<input checked="" type="checkbox"/>	<input type="checkbox"/>	Gasoil / Gasoil	<input checked="" type="checkbox"/>	<input type="checkbox"/>	Fax / Fax
<input checked="" type="checkbox"/>	<input type="checkbox"/>	Varadero / Cale	<input checked="" type="checkbox"/>	<input type="checkbox"/>	Correos / Poste
<input checked="" type="checkbox"/>	<input type="checkbox"/>	Travel lift / Travel lift	<input checked="" type="checkbox"/>	<input type="checkbox"/>	Internet / Internet
<input checked="" type="checkbox"/>	<input type="checkbox"/>	Info Meteo / Info Météo	<input checked="" type="checkbox"/>	<input type="checkbox"/>	Escuela de vela / École de voile
<input checked="" type="checkbox"/>	<input checked="" type="checkbox"/>	Remolque / Remorquage	<input checked="" type="checkbox"/>	<input type="checkbox"/>	Centro de buceo / Centre de plongée
<input checked="" type="checkbox"/>	<input type="checkbox"/>	Ayuda en amarre / Aide à l'amarre	<input checked="" type="checkbox"/>	<input type="checkbox"/>	Información turística / Informations touristiques
<input checked="" type="checkbox"/>	<input type="checkbox"/>	Taquillas / Casiers	<input checked="" type="checkbox"/>	<input type="checkbox"/>	Cajeros / Distributeurs
<input checked="" type="checkbox"/>	<input type="checkbox"/>	Artículos náuticos / Articles nautiques	<input checked="" type="checkbox"/>	<input type="checkbox"/>	Supermercados / Supermarchés
<input checked="" type="checkbox"/>	<input type="checkbox"/>	Mecánica motor / Mécanique des moteurs	<input checked="" type="checkbox"/>	<input type="checkbox"/>	Lavandería / Blanchisserie
<input checked="" type="checkbox"/>	<input type="checkbox"/>	Velería / Voilerie	<input checked="" type="checkbox"/>	<input type="checkbox"/>	Alquiler de coches / Voiture de location
<input checked="" type="checkbox"/>	<input type="checkbox"/>	Mantenimiento / Maintenance	<input checked="" type="checkbox"/>	<input type="checkbox"/>	Parking / Parking
<input checked="" type="checkbox"/>	<input type="checkbox"/>	Servicio de buceo / Services sous marins	<input checked="" type="checkbox"/>	<input type="checkbox"/>	Bar-restaurants / Bar-restaurants
<input checked="" type="checkbox"/>	<input type="checkbox"/>		<input checked="" type="checkbox"/>	<input type="checkbox"/>	Primeros auxilios / Premiers secours



/ Los Gigantes



El Puerto Deportivo Los Gigantes está localizado en la parte suroeste de la isla, siendo un rincón muy especial de Tenerife donde la belleza natural se complementa con uno de los mejores climas de las Islas Canarias. Su majestuoso acantilado con paredes verticales que caen en vertical sobre el Océano Atlántico, forma un paisaje único en el que diferentes empresas del puerto aprovechan para realizar actividades como la pesca, el submarinismo, ski náutico, senderismo, kayak ...

Le port de plaisance de Los Gigantes se situe sur la partie sud ouest de l'île, une enclave spécialement belle de Tenerife où se marient des paysages sublimes à un climat excellent. Ces falaises aux murs verticaux surplombent l'océan atlantique et donnent lieu à un à un paysage sublime, exploité par de nombreuses compagnies proposant de la plongée, ski nautique, trekking, kayak etc...



www.puertolosgigantes.com
 Los Gigantes (Tenerife)
 Calle Poblado Mariner s/n - 38683.
 +34 822 199 996
info@puertolosgigantes.com
 VHF Ch. 09-16

Número de Amarres: **372**
 Nombre d'amarres:

Amarres de alquiler: ✓ ✗
 Amarres de location: ✓ ✗

Atraque de espera: ✓ ✗
 Quai d'attente: ✓ ✗

Eslora máxima: **15m**
 Longueur maxi:

Max.calado Altamar/Bajamar: **6m**
 Tirant d'eau maxi
 marée basse:

Luces bocana
 Feux d'accès



FL. G. 6s10m3M

FL.(2)R. 9s10m3M



Distancias a puertos [Mn]
 Distances portuaires [Mn]

Puerto de Arguineguín.... **71.27**

Puerto Rico.....**69.51**

Puerto Colón..... **12.59**

Servicios

✓	✗	Agua potable / Eau potable	✓	✗	Grúa / Grue
✓	✗	Electricidad / Électricité	✓	✗	Muelle de espera / Quai d'attente
✓	✗	Aseos / Toilettes	✓	✗	Vigilancia 24h / Surveillance
✓	✗	Duchas / Douches	✓	✗	Capitanía / Capitainerie
✓	✗	Gasolina / Essence	✓	✗	Teléfono / Téléphone
✓	✗	Gasoil / Gasoil	✓	✗	Fax / Fax
✓	✗	Varadero / Cale	✓	✗	Correos / Poste
✓	✗	Travel lift / Travel lift	✓	✗	Internet / Internet
✓	✗	Info Météo / Info Météo	✓	✗	Escuela de vela / École de voile
✓	✗	Remolque / Remorquage	✓	✗	Centro de buceo / Centre de plongée
✓	✗	Ayuda en amarre / Aide à l'amarre	✓	✗	Informations turísticas / Informations touristiques
✓	✗	Taquillas / Casiers	✓	✗	Cajeros / Distributeurs
✓	✗	Artículos náuticos / Articles nautiques	✓	✗	Supermercados / Supermarchés
✓	✗	Mecánica motor / Mécanique des moteurs	✓	✗	Lavandería / Blanchisserie
✓	✗	Velería / Voilerie	✓	✗	Alquiler de coches / Voiture de location
✓	✗	Mantenimiento / Maintenance	✓	✗	Parking / Parking
✓	✗	Servicio de buceo / Services sous marins	✓	✗	Bar-restaurants / Bar-restaurants
			✓	✗	Primeros auxilios / Premiers secours



A scenic view of a coastline with turquoise water, rocky shores, and a teal banner overlay. The banner contains the text 'LA GOMERA' in white, bold, uppercase letters. There are decorative white dashed circles on the banner and solid white circles in the bottom right corner.

LA GOMERA

Marina La Gomera



Marina La Gomera está situada en la capital de la isla, San Sebastián, dentro del puerto comercial y muy cerca del centro urbano, lo que ofrece al usuario una gran comodidad.

Marina La Gomera está situada en la capital de la isla, San Sebastián, dentro del puerto comercial y muy cerca del centro urbano, lo que ofrece al usuario una gran comodidad.



- www.marinalagomera.es
- San Sebastián de La Gomera
- Av. Fred Olsen s/n 38800
- +34 922 141 769
- info@marinalagomera.es
- VHF Ch. 9-16

Número de Amarres: **335**
 Nombre d'amarres: **335**
 Amarres de alquiler:
 Amarres de location:
 Atraque de espera:
 Quai d'attente:
 Estora máxima: **20m**
 Longueur maxi: **20m**
 Max.calado Altamar/Bajamar:
 Tirant d'eau maxi **10m/8m**
 marée basse:

Luces bocana GpCt (3)V9s
Feux d'accès GpCt (2)R7s

Servicios: Capitanía · Marinería · Vigilancia 24h · Vestuarios · Agua potable · Electricidad · Internet · INfo meteo · Alquiler coches · Gasolinera · Carretilla Elev. · Varadero · Talleres · Rampa varada · Aceites · Agua Resid. · Residuos Sol.

Services: Eau potable · Electricité · Douches · Chantier naval · Travel lift · Info météo · Remorquage · Aide à l'amarrage · Maintenance · Surveillance 24h · Capitainerie · Téléphone · Fax · Poste · Eaux usées · Déchets solides · Location de voitures.

Playa Santiago



Pequeño y agradable puerto pesquero que da a una playa de piedras. el espacio para yates es limitado. La bahía está abierta al oleaje del sur sería conveniente partir en busca de un abrigo mejor en caso de que se prevean vientos en esa dirección.

Petit et accueillant port de pêche qui jouxte une plage de galets, l'espace pour les bateaux est limité. La baie est ouverte à la houle du sud et il sera plus prudent de chercher un autre abri lorsque les vents souffleront de cette direction.



- Alajeró
- Av Marítima 38810
- +34 922 895 275

Número de Amarres: **40**
 Nombre d'amarres: **40**
 Amarres de alquiler:
 Amarres de location:
 Atraque de espera:
 Quai d'attente:
 Estora máxima: **20m**
 Longueur maxi: **20m**
 Max.calado Altamar/Bajamar:
 Tirant d'eau maxi **4m/8m**
 marée basse:

Luces bocana Fl.(2)G.7s5M
Feux d'accès Fl.(2)R.7s12m5M

Servicios: Uso pesquero y deportivo, Varadero, grua y travellift, estacion de combustible, Parking, baños, Cofradía (restaurante)

Services: Port de peche et de plaisance, Chantier naval, travellift et grue, station de combustible, parking, toilettes, restaurant.

Valle Gran Rey

El puerto de Valle Gran Rey (Vueltas) es un puerto eminentemente pesquero por lo que la población de los municipios aledaños, hasta los años 70 del siglo XX, basaba su economía en la pesca y el cultivo del plátano.

Le port de Valle Gran Rey est un port de pêche et jusqu'aux années 70, les villages environnant basaient leur économie sur la pêche et la culture de la banane.



www.puertoscenarios.es

Valle Gran Rey (La Gomera)

Carretera

+34 922 805 476

puertodevueltas@puertoscenarios.es

Número de Amarres: **20**

Nombre d'amarres:

Amarres de alquiler: ✓

Amarres de location: ✗

Atraque de espera: ✗

Quai d'attente: ✗

Eslora máxima: **- m**

Longueur maxi: ✗

Max.calado Altamar/Bajamar:

Tirant d'eau maxi: **7m/5m**

marée basse:



Luces bocana Feux d'accès

FL.(2+1)G.21s15m3M

FL(3)R.9s1m5M

Distancias a puertos [Mn]

Distances portuaires [Mn]

Marina Tenerife.....**75,21**

Pasito Blanco..... **94,12**

Marina La Gomera.....**15,20**

Servicios

✓	✗	Agua potable / Eau potable	✓	✗	Grúa / Grue
✓	✗	Electricidad / Électricité	✓	✗	Muelle de espera / Quai d'attente
✓	✗	Aseos / Toilettes	✓	✗	Vigilancia 24h / Surveillance
✓	✗	Duchas / Douches	✓	✗	Capitanía / Capitainerie
✓	✗	Gasolina / Essence	✓	✗	Teléfono / Téléphone
✓	✗	Gasoil / Gasoil	✓	✗	Fax / Fax
✓	✗	Varadero / Cale	✓	✗	Correos / Poste
✓	✗	Travel lift / Travel lift	✓	✗	Internet / Internet
✓	✗	Info Meteó / Info Météo	✓	✗	Escuela de vela / École de voile
✗	✗	Remolque / Remorquage	✓	✗	Centro de buceo / Centre de plongée
✓	✗	Ayuda en amarre / Aide à l'amarre	✓	✗	Información turística / Informations touristiques
✓	✗	Taquillas / Casiers	✓	✗	Cajeros / Distributeurs
✓	✗	Artículos náuticos / Articles nautiques	✓	✗	Supermercados / Supermarchés
✓	✗	Mecánica motor / Mécanique des moteurs	✓	✗	Lavandería / Blanchisserie
✓	✗	Velería / Voilerie	✓	✗	Alquiler de coches / Voiture de location
✓	✗	Mantenimiento / Maintenance	✓	✗	Parking / Parking
✓	✗	Servicio de buceo / Services sous marins	✓	✗	Bar-restaurants / Bar-restaurants
✓	✗		✓	✗	Primeros auxilios / Premiers secours



LA PALMA



Marina La Palma



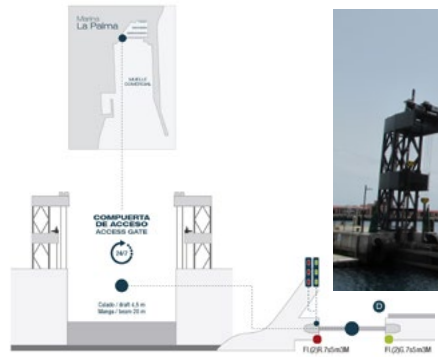
Localizada en La Palma, conocida como la Isla Bonita del archipiélago canario. Marina La Palma es un hermoso puerto deportivo, ubicado en la misma capital de la isla a un paso del centro histórico y de las mejores zonas comerciales de la ciudad, que le servirá de puerto base si desea visitar el conjunto de islas occidentales de Canarias. Marina La Palma cuenta además con un innovador sistema de compuertas que proporciona una estancia más cómoda y segura. Su funcionamiento es muy simple, una vez se contacte por VHF ch09 la capitania activa la apertura; el procedimiento dura 4,5 minutos.

Située à La Palma, connue comme l'île Bonita de l'archipel des Canaries. Marina La Palma est une belle marina, située dans la capitale de l'île, à deux pas du centre historique et des meilleures zones commerciales de la ville, qui servira de port de base si vous souhaitez visiter les îles occidentales des îles Canaries. Marina La Palma dispose également d'un système innovant de vannes qui offre un séjour plus confortable et plus sûr. Son fonctionnement est très simple, une fois contacté par la voie VHF ch09 le poste de capitaine active l'ouverture ; la procédure dure 4,5 minutes.



-  www.marinalapalma.es
-  Santa Cruz de La Palma
-  Puerto de Santa Cruz de La Palma 38700
-  +34 922 410 289
-  marinala@marinalapalma.es
-  VHF Ch. 09-16

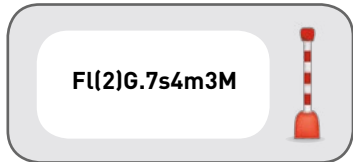
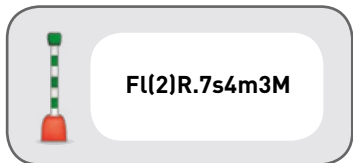
- Número de Amarres: **180**
- Nombre d'amarres: **180**
- Amarres de alquiler: 
- Amarres de location: 
- Atraque de espera: 
- Quai d'attente: 
- Eslora máxima: **20m**
- Longueur maxi: **20m**
- Max. calado Bajamar: **8m**
- Tirant d'eau maxi marée basse: **8m**



Marina La Palma



Luces bocana Feux d'accès



Distancias a puertos [Mn] Distances portuaires [Mn]

Las Palmas.....	144,8
Puerto Rico.....	123,8
Marina Tenerife.....	109,6
Marina La Gomera.....	51,79
Puerto Tazacorte.....	29,27



Servicios

✓	✗	Grúa / Grue
✓	✗	Muelle de espera / Quai d'attente
✓	✗	Vigilancia 24h / Surveillance
✓	✗	Capitanía / Capitainerie
✓	✗	Teléfono / Téléphone
✓	✗	Fax / Fax
✓	✗	Correos / Poste
✓	✗	Internet / Internet
✓	✗	Escuela de vela / École de voile
✓	✗	Centro de buceo / Centre de plongée
✓	✗	Información turística / Informations touristiques
✓	✗	Cajeros / Distributeurs
✓	✗	Supermercados / Supermarchés
✓	✗	Lavandería / Blanchisserie
✓	✗	Alquiler de coches / Voiture de location
✓	✗	Parking / Parking
✓	✗	Bar-restaurantes / Bar-restaurants
✓	✗	Primeros auxilios / Premiers secours
✗	✗	Agua potable / Eau potable
✗	✗	Electricidad / Électricité
✗	✗	Aseos / Toilettes
✗	✗	Duchas / Douches
✗	✗	Gasolina / Essence
✗	✗	Gasoil / Gasoil
✗	✗	Varadero / Cale
✗	✗	Travel lift / Travel lift
✗	✗	Info Meteo / Info Météo
✗	✗	Remolque / Remorquage
✗	✗	Ayuda en amarre / Aide à l'amarre
✗	✗	Taquillas / Casiers
✗	✗	Artículos náuticos / Articles nautiques
✗	✗	Mecánica motor / Mécanique des moteurs
✗	✗	Velería / Voilerie
✗	✗	Mantenimiento / Maintenance
✗	✗	Servicio de buceo / Services sous marins







Puerto Tazacorte











Situada en la costa oeste de la Isla de la Palma, donde el océano acoge un entorno natural incomparable con impresionantes vistas y puestas de sol. Podrá disfrutar del mar y la intensa naturaleza de los parajes de la zona, en un ambiente familiar y deportivo, con la tranquilidad de gozar de todos los servicios y facilidades necesarias.

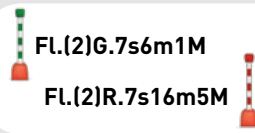
Situé sur la côte ouest de l'île de la Palma, où l'océan est venu sculpter un paysage incomparable, on y verra de merveilleux coucher de soleil. On pourra profiter de la mer mais aussi de l'environnement naturel qui ceinture le port dans une ambiance sportive et familiale, sachant que l'on pourra profiter sans problème de toutes les facilités nécessaires pour faire une escale agréable.



-  www.puertotazacorte.com
-  Tazacorte
-  Puerto de Tazacorte s/n 38779
-  +34 922 480 386
-  informacion@puertotazacorte.com
-  VHF Ch. 9 - 16

- Número de Amarres: **341**
- Nombre de amarres: **341**
- Amarres de alquiler:  
- Amarres de location:  
- Atraque de espera:  
- Quai d'attente:  
- Eslora máxima: **20m**
- Longueur maxi: **20m**
- Max.calado Bajamar: **5m**
- Tirant d'eau maxi marée basse: **5m**






























Luces bocana Feux d'accès



Distancias a puertos [Mn] Distances portuaires [Mn]

- Radazul..... **115,2**
- Puerto de Mogán..... **131**
- La Restinga..... **62,10**

Servicios

- | | | | | | |
|-------------------------------------------------------------------------------------|-------------------------------------------------------------------------------------|------------------------------------------|---------------------------------------------------------------------------------------|---------------------------------------------------------------------------------------|---------------------------------------------------|
|  |  | Agua potable / Eau potable |  |  | Grúa / Grue |
|  |  | Electricidad / Électricité |  |  | Muelle de espera / Quai d'attente |
|  |  | Aseos / Toilettes |  |  | Vigilancia 24h / Surveillance |
|  |  | Duchas / Douches |  |  | Capitanía / Capitainerie |
|  |  | Gasolina / Essence |  |  | Teléfono / Téléphone |
|  |  | Gasoil / Gasoil |  |  | Fax / Fax |
|  |  | Varadero / Cale |  |  | Correos / Poste |
|  |  | Travel lift / Travel lift |  |  | Internet / Internet |
|  |  | Info Meteo / Info Météo |  |  | Escuela de vela / École de voile |
|  |  | Remolque / Remorquage |  |  | Centro de buceo / Centre de plongée |
|  |  | Ayuda en amarre / Aide à l'amarre |  |  | Información turística / Informations touristiques |
|  |  | Taquillas / Casiers |  |  | Cajeros / Distributeurs |
|  |  | Artículos náuticos / Articles nautiques |  |  | Supermercados / Supermarchés |
|  |  | Mecánica motor / Mécanique des moteurs |  |  | Lavandería / Blanchisserie |
|  |  | Velería / Voilerie |  |  | Alquiler de coches / Voiture de location |
|  |  | Mantenimiento / Maintenance |  |  | Parking / Parking |
|  |  | Servicio de buceo / Services sous marins |  |  | Bar-restaurants / Bar-restaurants |
| | | |  |  | Primeros auxilios / Premiers secours |



EL HIERRO

Puerto de La Estaca



El puerto de la Isla del meridiano, dispone de 250 metros de línea de atraque y está preparado para el tráfico de pasajeros y carga rodada. Cuenta con una rampa móvil, tinglado de almacenamiento, varadero y una estación marítima. En estos momentos está a punto de adjudicarse el proyecto de ampliación y mejora de este complejo portuario acorde con las necesidades marítimas de la Isla de El Hierro.

Le port de l'île du Méridien dispose de 250 mètres de pontons d'amarrage. Il est équipé pour le transport de passagers et de marchandises. Une rampe de mise à l'eau, une consigne, un chantier naval et une gare maritime sont à la disposition des usagers. Un agrandissement du port est prévu pour faire face à l'augmentation de l'affluence.



Número de Amarres: 120
 Nombre d'amarres: 120
 Amarres de alquiler: ✓ ✗
 Amarres de location: ✓ ✗
 Atraque de espera: ✓ ✗
 Quai d'attente: ✓ ✗
 Eslora máxima: 30m
 Longueur maxi: 30m
 Max.calado Altamar/Bajamar: 6,5m
 Tirant d'eau maxi marée basse: 6,5m

www.puertodelhierro.org
 Valverde
 Avda. Francisco La Roche, 49
 +34 922 550 903
web@puertosdetenerife.org
 VHF Ch. 9

Luces bocana **Feux d'accès** FL.G.5s13m5M - FL.R.5s2M

Servicios: Agua potable · Travel lift · Grúa · Varadero · Técnicos · Agua · Electricidad · Combustible · Bancos · Tiendas/viveres · Cafés/rest. · Servicios médicos.
Services: Eau potable · Travel lift · Grue · Chantier naval · Eau · Electricité · Banques · Magasins · Supermarché · Bars/restaurant · Docteur · Carburant.

La Restinga



El puerto de La Restinga se encuentra en la isla de El Hierro (Canarias, España). Está localizado en el núcleo poblacional de La Restinga, perteneciente al municipio de El Pinar, situado en el sur de la isla. La Restinga ha sido tradicionalmente un puerto pesquero que en la actualidad ofrece también servicios a las embarcaciones de recreo. No es el puerto más importante de la isla ya que el Puerto de La Estaca es el principal receptor de mercancías, así como de los turistas que llegan desde las islas de La Gomera o Tenerife.

Le port de "La Restinga" se trouve sur l'île de "El Hierro". Il est situé dans le village du même nom qui appartient à la municipalité de "El Pinar", dans le sud de l'île. La Restinga est un port de pêche qui actuellement offre aussi ses services aux bateaux de plaisance. Ce n'est pas le port le plus important de l'île puisque le port de "La Estaca" est le principal port de commerce et d'entrée de touristes qui viennent des îles de La Gomera ou de Tenerife.




Número de Amarres: 22
 Nombre d'amarres: 22
 Amarres de alquiler: ✓ ✗
 Amarres de location: ✓ ✗
 Atraque de espera: ✓ ✗
 Quai d'attente: ✓ ✗
 Eslora máxima: 20m
 Longueur maxi: 20m
 Max.calado Altamar/Bajamar: 8m/2m
 Tirant d'eau maxi marée basse: 8m/2m

www.puertoscenarios.es
 El Pinar
 38901
 +34 922 557 081
puertolarestinga@puertoscenarios.es
 VHF Ch. 16

Luces bocana **Feux d'accès** Q(2)G.7s14m1M

Servicios: Varadero · Travel lift · Técnicos · Efectos navales · Agua potable · Duchas · Electricidad · Combustible · Tiendas/viveres · Cafés/rest. · Grúa · Info meteo.
Services: Chantier naval · Travel lift · Shipchandler · Eau potable · Douches · Electricité · Carburant · Magasins · Supermarché · Bars · Restaurant · Grue · Info météo.



DISTANCIAS ENTRE PUERTOS
DISTANCES PORTUAIRES

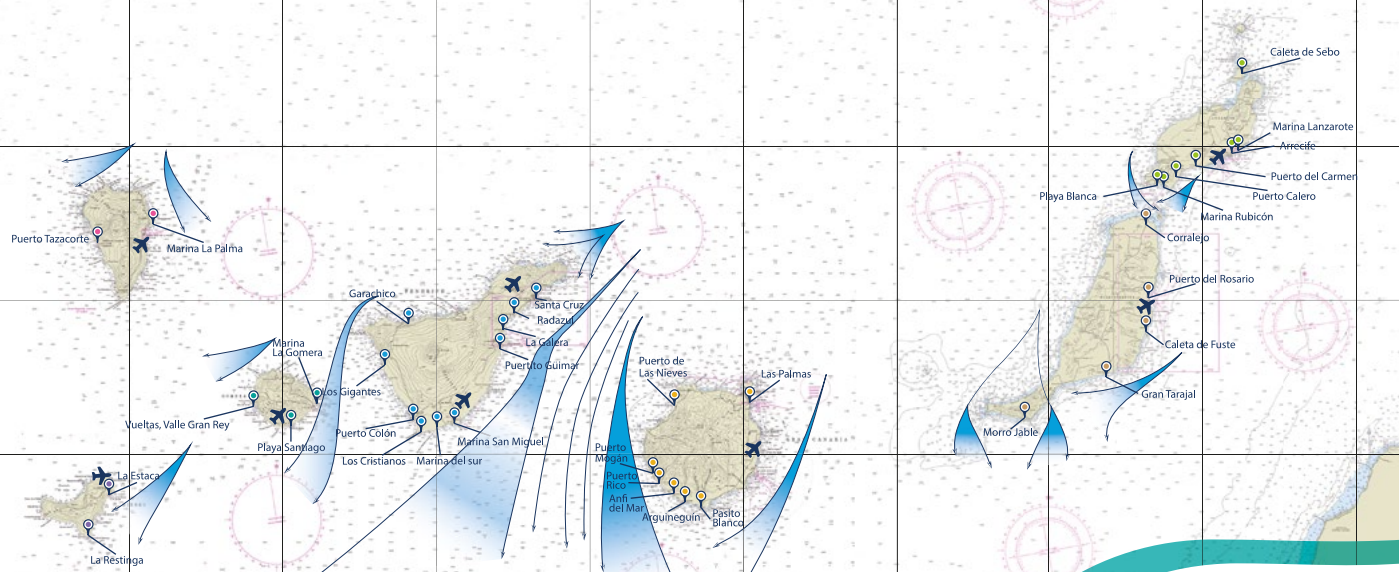
	La Griosa	Marina Lanzarote	Arrecife	Pto. del Carmen	Puerto Calero	Marina Rubicón	Corralejo	Pto. del Rosario	Calleja Fuste	Gran Tarajal	Morro Jable	Las Palmas	Puerto Blanco	Aguineguín	Aní del Mar	Puerto Rico
La Griosa	23.11	25.31	31.48	33	36	49.19	56.17	62.57	76.91	97.87	120.5	145.1	149	149	149	140.7
Marina Lanzarote	23.11	2.20	8.64	10.77	18.11	22.93	24.0	30.4	55.10	76.10	111.4	136.0	137.5	139.6	140.6	150.6
Arrecife	25.31	2.20		7.18	8.57	16.66	20.73	31.8	36.2	52.90	74.31	109.2	132.8	135.3	137.4	136.4
Pto. del Carmen	31.48	8.64	7.18		1.68	10.22	13.55	24.62	31.02	45.72	70.22	102	125.7	128.1	130.2	131.2
Puerto Calero	33	10.77	8.57	1.68		8.85	11.87	22.94	29.34	44.04	69.52	100.3	123.9	126.5	128.5	129.5
Marina Rubicón	36	16.11	15.91	10.22	8.85		7.40	23.62	30.92	45.59	65.54	94.76	119.6	120.3	124.1	125.1
Corralejo	49.19	22.93	20.73	13.55	11.87	7.40		17.17	22.63	39.37	59.31	97.64	115.7	119.5	120.2	121.2
Pto. del Rosario	56.17	34.00	31.80	24.62	22.94	23.62	17.17		6.40	21.10	42.10	99.88	114	117.8	118.6	119.5
Calleja Fuste	62.57	39.46	37.26	30.08	28.40	28.72	22.63	6.40		15.70	36.98	91.48	106	109.8	112.2	111.5
Gran Tarajal	76.91	55.10	52.90	45.72	44.04	45.59	39.37	21.10	15.70		21.09	70.27	90.27	94.11	96.47	95.79
Morro Jable	97.87	76.10	74.31	70.22	69.52	65.54	59.31	42.10	36.98	21.09		55.32	69.90	73.51	75.87	75.19
Las Palmas	120.5	111.4	109.2	102	100.3	94.78	92.03	99.88	91.48	75.78	55.32		33.08	36.85	37.64	38.55
Puerto Blanco	145.1	135.0	132.8	125.7	123.9	119.6	115.7	114	106	90.27	69.90	33.08		3.95	4.75	5.69
Aguineguín	149	137.5	135.3	128.1	126.5	123.3	119.5	117.8	109.8	94.11	73.51	36.86	3.95		0.86	1.63
Aní del Mar	149	139.6	137.4	130.2	128.5	124.1	120.2	118.6	112.2	109.8	106.47	75.87	37.64	4.75	0.86	1.10
Puerto Rico	150.7	140.6	138.4	131.2	129.5	125.1	121.2	119.5	111.5	95.79	75.19	38.55	5.69	1.83	1.10	
Mogán	155.1	144.1	141.9	134.7	133	127.5	124.7	123	115	99.26	76.86	42.02	9.17	5.34	4.61	3.56
Las Nieves	157.9	130	127.8	120.6	118.9	112.8	110.6	112.6	114.1	98.02	76.87	26.13	30.67	26.96	26.40	25.21
Sta. Cruz Tenerife	132.9	148.0	145.8	138.6	136.9	129.9	127.9	147.2	139.4	123.9	102.8	52.31	55.56	51.78	51.05	50.01
Radazul	157.2	152.8	150.6	143.4	141.7	134.7	133	150.6	142.7	127.2	106.2	55.23	55.30	51.52	50.80	49.76
La Galera	100	156.4	153.2	146	144.3	137.3	135.6	152.2	144.4	126.9	107.9	56.81	54.99	49.11	48.39	47.35
Puerto Güimar	182.2	157.1	154.9	147.8	146.1	139	137.4	152.4	144.5	122	98	56.93	42.5	48.65	48.93	44.89
San Miguel	180	173.9	171.4	164.2	162.6	155.7	154	165.6	157.7	142.3	121.2	70.08	50.43	43.65	43.93	47.89
Marina del Sur	182.7	176.5	174.3	167.2	165.5	156.4	156.7	168.2	160.3	144.9	123.8	72.73	57.64	51.86	51.14	50.10
Los Cristianos	188	181.9	179.7	172.5	170.8	163.8	162.3	173.6	165.7	150.3	129.2	76.08	62.88	56.9	56.18	55.14
Puerto Colón	190.5	184.3	182.1	174.9	173.2	166.2	164.3	176.1	168.2	152.7	131.7	80.59	65.21	59.43	58.71	57.67
Los Gigantes	183	194.6	192.4	185.2	183.5	175.5	176.1	187.8	180	164.5	143.5	92.37	77.05	71.27	70.55	69.51
Garachico	181	178.2	176	168.8	167.1	160	158.1	181.1	173.2	157.7	136.7	88.01	94.42	86.64	85.92	84.88
Marina La Gomera	208.6	201.1	198.9	191.8	190.1	183	181.3	193.1	188	172.3	151.6	97.47	81.72	78.04	124.8	76.47
Playa Santiago	214.4	205.2	203.0	195.8	194.1	187	185.3	197	191.9	176.3	155.6	101.4	85.45	81.77	81.13	80.21
Valle Gran Rey	220.7	214.1	211.9	204.7	203	196	194.6	206.1	201	185.4	164.7	110.3	94.12	90.94	90.31	89.38
Marina La Palma	227.9	249.6	247.4	240.2	238.5	231.5	229.5	240.3	235	219.5	198.8	144.8	129	125.3	124.8	123.8
Tazacorte	247.5	259.7	257.5	250.3	248.6	242.1	239.7	250.4	245.3	229.7	214	159.1	130.2	135.5	135	130.9
La Estaca	251.8	244.2	242.0	234.8	233.2	226.1	223.9	235.5	227.2	211.7	191.6	140	121.4	117.8	117.3	116.5
La Restinga	260.9	250.2	248.0	240.8	239.2	232.1	230	241.7	233.4	216.2	195.5	140.2	125.9	122.3	121.8	121.1

	Mogán	Las Nieves	Sta. Cruz Tenerife	Radazul	La Galera	Puerto Güimar	San Miguel	Marina del Sur	Los Cristianos	Puerto Colón	Los Gigantes	Garachico	Marina La Gomera	Playa Santiago	Valle Gran Rey	Marina La Palma	Tazacorte	La Estaca	La Restinga
155.1	137.9	152.3	157.2	160	162.2	180	182.7	188	190.5	196.3	181	208.6	214.4	220.7	227.9	247.5	251.8	260.9	
144.1	130	148.0	152.8	156.4	157.1	173.9	176.5	181.9	184.3	194.6	178.2	201.1	205.2	214.1	241.9	249.6	250.7	244.2	250.2
141.9	127.8	145.8	150.6	153.2	154.9	171.4	174.3	179.7	182.1	192.4	176	198.9	200.0	211.9	247.4	257.5	242.0	248.0	
134.7	120.6	138.6	143.4	146	147.8	164.2	167.2	172.5	174.9	185.2	168.8	191.8	195.8	204.7	240.2	250.3	234.8	240.8	
131.3	118.9	136.9	141.7	144.3	146.1	162.6	165.5	170.8	173.2	183.5	167.1	190.1	194.1	203	238.5	248.6	233.2	239.2	
127.5	112.8	129.9	134.7	137.3	139	155.7	158.4	163.8	166.2	176.0	160	183	187	196	215.5	242.1	226.1	232.1	
124.7	110.6	127.8	133	135.6	137.4	154	156.7	162.3	164.3	176.1	158.1	181.3	185.3	194.6	229.5	239.7	223.9	230	
123	121.6	147.2	150.6	152.2	152.4	165.6	168.2	173.6	176.1	187.8	181.1	193.1	197	206.1	240.3	250.4	235.5	241.7	
115	114.1	139.4	142.7	144.4	144.5	157.7	160.3	165.7	166.2	180	173.2	188	191.9	201	235	245.3	227.2	233.4	
99.26	98.02	123.9	127.2	128.9	129	142.3	144.9	150.2	152.7	164.5	157.7	172.3	175.3	185.4	219.5	220.7	211.7	216.2	
78.66	76.87	102.8	106.2	107.9	108	121.2	123.8	129.2	131.7	143.5	136.6	151.8	155.6	164.7	198.8	214	191.6	195.5	
42.02	26.13	52.31	55.23	56.81	56.93	70.08	72.73	76.08	80.59	92.37	88.01	97.47	101.4	110.3	144.8	150.1	140	146.2	
9.17	30.67	55.56	55.30	54.99	52.43	55.43	57.64	62.68	65.21	77.05	94.42	81.72	85.45	94.12	129	139.2	121.4	125.9	
5.34	26.99	51.78	51.52	49.11	46.65	49.65	51.86	56.9	59.43	71.27	86.64	78.04	81.77	90.94	125.3	135.5	117.8	122.3	
4.81	26.46	51.05	50.80	48.39	45.93	48.93	51.14	56.18	58.71	70.55	85.92	53.98	48.13	90.31	124.3	155	117.3	121.8	
3.56	25.41	50.01	49.76	47.35	44.89	47.89	50.10	55.14	57.67	69.51	84.88	76.47	80.20	89.38	123.8	133.9	116.5	121.1	
	21.84	46.49	46.20	43.83	41.37	44.37	46.53	54.57	57.01	68.94	84.31	73.32	77.05	86.23	120.5	131	113.7	118.6	
21.84		35.68	37.24	38.08	37.23	38.22	50.32	56.00	58.56	70.55	71.17	77.38	88.31	122.9	133.2	111.9	123.8		
46.49	35.68		5.45	8.55	12.52	35.0	37.56	42.90	45.47	47.42	50.40	62.29	62.32	75.21	109.9	119.7	104.8	111.1	
46.20	37.24	5.45		3.35	7.74	30.10	32.83	38.18	40.69	52.56	70.65	57.93	61.19	70.16	104.3	115.2	99.80	106.2	
43.83	38.08	8.55	3.35		5.21	27.57	30.3	35.65	38.16	50.03	68.22	55.36	58.65	67.73	101.7	112.6	97.36	103.7	
41.37	37.23	12.52	7.74	5.21		22.86	25.39	30.74	33.25	45.12	63.29	52.29	53.75	62.72	96.83	107.7	92.45	96.74	
44.37	38.22	35.0	30.10	27.57	22.86		3.10	8.57	11.06	22.12	40.22	38.08	38.81	31.80	40.81	74.95	85.13	70.36	75.67
46.53	50.92	37.56	32.83	30.3	25.39	3.10		5.59	8.29	19.99	38.30	24.72	28.76	37.87	72.42	82.09	67.45	73.77	
54.57	56.00	42.90	38.16	35.65	30.74	8.57	5.59		3.39	15.13	32.47	20.93	25.44	34.76	69.89	77.72	64.89	71.59	
57.01	58.56	45.47	40.69	38.16	33.25	11.06	6.29	3.30		12.59	29.83	19.70	24.52						


ISLAS CANARIAS

PUERTOS & MARINAS / PORTS et MARINAS

SAILING PARADISE



WIND ACCELERATION ZONES

 Potential wind increase of up to 10 - 15kn
 N.B, Wind often decreases at night in coastal areas.



GUÍA / GUIDE **ISLAS**
CANARIAS
PUERTOS & MARINAS / PORTS et MARINAS



european
sports[®]
DESTINATION